



# **UNIVERSIDAD TÉCNICA DE BABAHOYO**

**FACULTAD DE CIENCIAS JURÍDICAS, SOCIALES Y DE LA EDUCACIÓN**

**CARRERA HOTELERÍA Y TURISMO**

**DIMENSIÓN PRACTICA DEL EXAMEN COMPLEXIVO PREVIO A LA  
OBTENCIÓN DEL TÍTULO DE LICENCIADO EN HOTELERIA Y TURISMO.**

**TEMA:**

**ESTUDIO DEL POTENCIAL TURÍSTICO DEL CERRO SAMAMA DEL CANTÓN  
BABAHOYO PROVINCIA DE LOS RÍOS.**

**AUTOR:**

**PABLO ISAAC GARCIA MUÑOZ**

**TUTORA DEL PROYECTO:**

**MSC. CECILIA GRACIANI JIMENEZ**

**LECTOR DEL PROYECTO:**

**MSC. YOHANA OLAYA REYES.**

**BABAHOYO-LOS RIOS**

**2016-2017**

## **Dedicatoria**

Dedico este proyecto a Dios por ser el inspirador para cada uno de mis pasos dados en mi convivir diario; a mis padres por ser los guía en el sendero de cada acto que realizo hoy, mañana y siempre; a mis hermanos, por ser el incentivo para seguir adelante con este objetivo.

## **Agradecimiento**

Primero agradezco a Dios por haberme dado la vida, y poder lograr el sueño que siempre he querido juntos con mis padres que en el transcurso del estudio me han estado ayudándome moral y económicamente.



# UNIVERSIDAD TÉCNICA DE BABAHOYO



FACULTAD DE CIENCIAS JURÍDICAS, SOCIALES Y DE LA EDUCACIÓN

CARRERA HOTELERÍA Y TURISMO

## DECLARACIÓN DE AUTORÍA

Yo, Pablo Isaac García Muñoz, portador de la cédula de identidad N°120612735-7 estudiante egresado, de la carrera de Hotelería y Turismo, declaro que la autoría del tema de investigación previo a la obtención del Título de Licenciada en Hotelería y Turismo cuyo tema es:

ESTUDIO DEL POTENCIAL TURÍSTICO DEL CERRO SAMAMA DEL CANTÓN BABAHOYO PROVINCIA DE LOS RÍOS.

Todos los efectos académicos y legales que se desprenden de la presente investigación son de mi exclusiva responsabilidad.

---

**PABLO ISAAC GARCIA MUÑOZ**

**C.I. 120612735-7**

**AUTOR**



# UNIVERSIDAD TÉCNICA DE BABAHOYO



## FACULTAD DE CIENCIAS JURÍDICAS, SOCIALES Y DE LA EDUCACIÓN CARRERA HOTELERÍA Y TURISMO

DIMENSIÓN PRACTICA DEL EXAMEN COMPLEXIVO PREVIO A LA  
OBTENCIÓN DEL TÍTULO DE LICENCIADO EN HOTELERIA Y TURISMO.

### CERTIFICACIÓN DEL DOCENTE TUTOR

**Babahoyo, 13 de Enero del 2017**

Yo, MSc. Cecilia Graciani Jimenez, en mi calidad de Tutora del proceso de investigación, designado por el Consejo Directivo con oficio N° **0015-S-CS-HT-2016** con fecha **11- 07 - 2016** mediante resolución **CD.FAC.C.J.S.E - SO-006-RES-002-2016** del estudiante Pablo Isaac García Muñoz egresado de la Carrera de Licenciatura en Ciencias de Ciencias Jurídicas y Sociales de la Educación de la Facultad de – UTB; cuyo tema propuesto es:

“ESTUDIO DEL POTENCIAL TURÍSTICO DEL CERRO SAMAMA DEL CANTÓN BABAHOYO PROVINCIA DE LOS RÍOS”.

#### **EL MISMO QUE ES ORIGINAL Y AUTENTICO.**

Certifico que el postulante Pablo Isaac García Muñoz ha cumplido con todos los requerimientos estipulados en el instructivo de la Facultad para el desarrollo de la investigación con fines de graduación y titulación.

Particular que pongo a conocimiento para los fines legales pertinentes.

.....  
**MSc. CECILIA GRACIANI JIMENEZ**  
**C.I. 091122984 -7.**  
**Tutora del Proyecto de Investigación**



# UNIVERSIDAD TÉCNICA DE BABAHOYO



FACULTAD DE CIENCIAS JURÍDICAS, SOCIALES Y DE LA EDUCACIÓN  
CARRERA HOTELERÍA Y TURISMO

## CERTIFICACIÓN DEL DOCENTE LECTOR

**Babahoyo, 13 de Enero del 2017**

Yo MSC. Johana Olaya Reyes, en mi calidad de Lector del proceso de investigación, designado por el Consejo Directivo con oficio N° **0015-S-CS-HT-2016** con fecha **11-07-2016** mediante resolución **CD.FAC.C.J.S.E - SO-006-RES-002-2016** del estudiante Pablo Isaac García Muñoz, estudiante egresada de la Carrera de Licenciatura en Hotelería y Turismo de la Facultad de Ciencias Jurídicas, Sociales y de la Educación – UTB; cuyo tema propuesto es:

### **ESTUDIO DEL POTENCIAL TURÍSTICO DEL CERRO SAMAMA DEL CANTÓN BABAHOYO PROVINCIA DE LOS RÍOS.**

Certifico que el postulante Pablo Isaac García Muñoz, ha cumplido con todos los requerimientos estipulados en el instructivo de la Facultad para el desarrollo de la investigación con fines de graduación y titulación,

Particular que pongo a conocimiento para los fines legales pertinentes.

.....  
**MSc. JOHANA OLAYA REYES**  
**C.I. 092426127-4**  
**Lector del Proyecto de Investigación**

## RESUMEN

El cerro samama que posee con un potencial turístico he decidido hacer un estudio ya que por medio de este lugar puedan visitar los turistas y mejoraria la economía, viendo que tiene mucha actividad que pueden realizar los turista, como pueden ser los deportes extremos, recorridos observación de flora y fauna, y podemos escuchar de las historias ciertas que han narrado las personas que le han sucedido, este bosque posee una extensión de 2145.56 hectareas.

El dueño del cerro samama era María Clementina en ese entonces le arrendo a los alemanes llamado Adolfo Shoul Nittler, esto fue en la segunda guerra mundial luego entrego al señor Noboa.

El cerro samama es un lugar atractivo ya que cuenta con flora y fauna y la mayoría es un sitio natural la cual no ha sido trabajado en la agricultura, cuenta con plantas medicinales como son;uña de gato, Guayusa, punta de lanza, rabo de mono, Zaragoza, flor de la cruz. Entre los arboles que se encuentra son; guayacán, caoba, tillo guasango, canelo, algarrobo, amarillo, teca, coquito, chonta, caucho, guigua, laurel blanco, laurel prieto, mata palo, pechiche, roble, mispero, membrillo, tabien se encuentra caña guadua, pacuenque que es un bejuco que sale agua bebible cuando se lo corta, la raíz del mata palo tambien bota agua cuando le cortan, bejuco de montaña.

Los animales que existen el cerro son; venado colorado, venado barriga blanca, tigre, burricón, tigrillo, gato de monte, cabeza de mate, cuchucho, mono, zapo de montaña que mide 40 cm su peso aproximodo es de 40 libras, guanta, guatusa, guatín, pacharaco, pava, corralero, perdis montañera, paulillo, comadreja, zorro, pericolijero, sajinos normal y bravo, culebra, puerco espin, gallina de monte.

Existe un brazo de mar que está en la montaña, se puede encontrar volcanes de agua, en unos salen agua caliente, y en otro agua fría. El río clementina que desemboca el río Babahoyo.

En este cerro se puede encontrar minerales como el oro, cobre, uranio. También existen historias y leyenda entre ellas tenemos. El esqueleto ambulante, el polvo amarillo, la gallina de montaña encantada, el pozo de los tesoros, el campamento de animales encantados una de las que voy a redactar es, el esqueleto ambulante:

Había un hombre que iba de cacería él se quedaba en el cerro por dos días y hasta tres días él era don Pedro Alcívar de la parroquia la unión y un día normal como todo los días, estaba acostado cuando de pronto vio una sombra afuera del toldo y cogió su escopeta de cartucho calibre doce él diciendo que sería un venado cuando alzo el toldo suavemente se dio cuenta que era un esqueleto humano, y la piel se le puso como piel de gallina, y el esqueleto pasó caminando por alado de él, y cuando estaba a unos ocho metros don Alcívar corrió a trepar un árbol y se quedó hasta que amaneciera, y regresó a su casa y al mes subió al cerro de cacería y en aquel tiempo fueron cinco.



## ABSTRACT

The hill samama that possesses with a tourist potential I decided to do a study because through this place they can visit the tourists and improve the economy, seeing that it has a lot of activity that tourists can do, such as extreme sports, flora and fauna, and we hear of certain stories that have told people that have happened, this forest has an area of 2145.56 hectares.

The owner was Maria Clementina Samama hill then he leased it to the Germans called Adolfo Shoul Nittler, this was in World War II then handed to the Swedish company, Noboa.

The hill samama is an attractive place because it has flora and fauna and the majority is a natural site which has not been worked in agriculture, has medicinal plants such as cat's claw, Guayusa, spearhead, Monkey, Zaragoza, flower of the cross.

Among the trees that it is are; Guayacan, mahogany, tillo guasango, canelo, algarrobo, yellow, teak, coquito, chonta, rubber, guigua, laurel white, laurel prieto, mata palo, pechiche, oak, mispero, quince, tabien is cana guadua, pacuenque which is a bejuco drinkable water coming out when it is cut, root bat kills tabien water when you boot cut, liana mountain.

The animals that exist the hill are; Deer colorado, white belly deer, tiger, burricón, tigrillo, gato de monte, mate head, cuchucho, monkey, mountain shoe that measures 40 cm its approximate weight is 40 pounds, guanta, guatusa, guatín, pacharaco, pava, corralero, mountain perdis, Paulillo, weasel, fox, pericolijero, normal and bravo peccaries, snakes, porcupines, mountain chicken.

There is an inlet that is in the mountains, you can find volcanoes of water, leaving some hot water, and other cold water. The clementine river which flows the river Babahoyo. On this hill you can find minerals such as gold, copper, uraneo. There are also stories and

legends among them are. The walking skeleton, the yellow powder, the goose enchanted mountain, the well of the treasures, animals camp delighted that one of the boy to write is, the walking skeleton:

There was a man who went hunting, he stayed on the hill for two days and up to three days he was Don Pedro Alcívar of the parish union and a normal day as he coo every day, was lying down when suddenly he saw a shadow outside the awning And took his twelve-gauge cartridge shotgun saying that it would be a deer when also the awning gently realized that it was a human skeleton, and the skin became like goose bumps, and the skeleton walked by winged him, and when he was about eight meters Alcívar Don ran to climb a tree and stayed until dawn, and returned home a month and climbed the hill hunting and then there were five.



# UNIVERSIDAD TÉCNICA DE BABAHOYO



FACULTAD DE CIENCIAS JURÍDICAS, SOCIALES Y DE LA EDUCACIÓN  
CARRERA HOTELERÍA Y TURISMO

## RESULTADO DEL TRABAJO DE TITULACIÓN.

EL TRIBUNAL EXAMINADOR DEL PRESENTA TRABAJO INVESTIGATIVO  
TITULADO ESTUDIO DEL POTENCIAL TURÍSTICO DEL CERRO SAMAMA  
DEL CANTÓN BABAHOYO PROVINCIA DE LOS RÍOS.

Presentado por el Sr. PABLO ISAAC GARCIA MUÑOZ

**La calificación de: 7.82**

---

MSC. DARIO ARELLANO VALENCIA  
Delegado Decano

---

MSC. MARIANA DICADO ALBAN  
DELEGADO DEL COORDINADOR DE LA CARRERA

---

MSC. MARICELA  
DELEGADO DEL CIDE

---

ABG. ISABELA BERRUZ MOSQUERA  
Secretaria FAC.CC.JJ.SS.EED



# UNIVERSIDAD TÉCNICA DE BABAHOYO



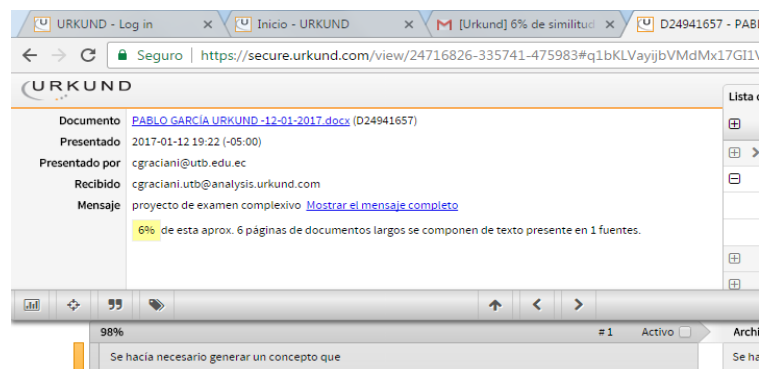
FACULTAD DE CIENCIAS JURÍDICAS, SOCIALES Y DE LA EDUCACIÓN  
CARRERA HOTELERÍA Y TURISMO

**Babahoyo, 10 de enero de 2017**

## CERTIFICACIÓN DE PORCENTAJE DE SIMILITUD CON OTRAS FUENTES EN EL SISTEMA DE ANTIPLAGIO

En mi calidad de Tutora del Trabajo de Investigación del Sr. **Pablo Isaac Garcia Muñoz**, cuyo tema es: **Estudio del potencial turístico del Cerro Samama del cantón Babahoyo provincia de Los Ríos**, certifico que este trabajo investigativo fue analizado por el Sistema Antiplagio Urkund, obteniendo como porcentaje de similitud de **[6%]**, resultados que evidenciaron las fuentes principales y secundarias que se deben considerar para ser citadas y referenciadas de acuerdo a las normas de redacción adoptadas por la institución.

Considerando que, en el Informe Final el porcentaje máximo permitido es el 10% de similitud, queda aprobado para su publicación.



Por lo que se adjunta una captura de pantalla donde se muestra el resultado del porcentaje indicado.

Msc. **CECILIA GRACIANI JIMENEZ**  
DOCENTE DE LA FCJSE

## INDICE GENERAL

DEDICATORIA.....	II
AGRADECIMIENTO .....	III
DECLARACIÓN DE AUTORÍA.....	IV
CERTIFICACIÓN DEL DOCENTE TUTOR.....	V
CERTIFICACIÓN DEL DOCENTE LECTOR.....	VI
RESUMEN .....	VII
ABSTRACT .....	IX
RESULTADO DEL TRABAJO DE TITULACIÓN.....	XI
CERTIFICACIÓN DE PORCENTAJE DE SIMILITUD CON OTRAS FUENTES EN EL SISTEMA DE ANTIPLAGIO .....	XII
INDICE GENERAL .....	XIII
1.- INTRODUCCIÓN.....	15
2.- DESCRIPCIÓN DEL PROBLEMA.....	17
3.- PREGUNTAS ORIENTADORAS PARA EL ANÁLISIS DEL PROBLEMA .....	18
4.- FUNDAMENTACIÓN TEÓRICA .....	19
4.1.-Potencial turístico .....	19
4.2.-Turismo sostenible.....	19
4.3.-Ecoturismo.....	20
4.4.-El turismo en espacios Naturales.....	20
4.5.-Turismo .....	20
4.6.-Diagnostico turístico .....	21
4.7.-Los bosques tropicales.....	21
5.- METODOLOGÍA.....	22

<b>5.1.-Bibliográficas.....</b>	<b>22</b>
<b>5.2.-Descriptiva.....</b>	<b>22</b>
<b>5.3.-Explicativa.....</b>	<b>22</b>
<b>5.4.-Entrevista.....</b>	<b>22</b>
<b>5.5.-Encuesta.....</b>	<b>22</b>
<b>5.6.-Observación.....</b>	<b>22</b>
<b>6.- SITUACIÓN DETECTADA.....</b>	<b>23</b>
<b>7.- SOLUCION PLANTEADA.....</b>	<b>24</b>
<b>8.- CONCLUSIÓN.....</b>	<b>25</b>
<b>9.- RECOMENDACIONES (PROPUESTAS PARA MEJORAR EL CASO).....</b>	<b>26</b>
<b>10.- BIBLIOGRAFIA.....</b>	<b>27</b>
<b>ANEXOS.....</b>	<b>28</b>
<b>ENTREVISTAS.....</b>	<b>28</b>
<b>TABULACION DE LAS ENCUSTAS.....</b>	<b>29</b>
<b>PREGUNTA DE LAS ENCUESTAS.....</b>	<b>32</b>
<b>DELIMITACION DE LA INVESTIGACION.....</b>	<b>33</b>
<b>EN EL CERRO SAMAMA.....</b>	<b>35</b>
<b>FIGURA DEL CERRO SAMAMA.....</b>	<b>36</b>
<b>UBICACIÓN DEL CERRO SAMAMA.....</b>	<b>37</b>
<b>ENTREVISTA.....</b>	<b>38</b>
<b>ENCUESTA.....</b>	<b>39</b>

## 1.- INTRODUCCIÓN

El Cerro Samama tiene una extensión de 2.145.56 hectáreas, se encuentra ubicado en la Provincia de Los Ríos, cuenta con una diversidad de recursos y atractivos de gran importancia turística, en la actualidad las empresas se ven inmersas en un mundo globalizado, por lo que es necesario ser competitivo para mantenerse en el mercado y a más de ello ser excelente y situarse en los primeros lugares de preferencia y aceptación al cliente, por lo tanto es importante determinar las pautas para alcanzar la excelencia turística.

Mediante un diagnóstico realizado en el cerro Samama se puede determinar que el cerro es un recurso turístico natural que no ha sido explotado sustentablemente y sosteniblemente bajo las normas de conservación; además de ser un bosque sub-húmedo tropical y húmedo tropical lleno de árboles como: jigua blanca, jigua colorada, matapalos, porotillo, moral, cabo de hacha, guayacanes, laurel, pechiche, cedro, moral. Aquí habitan también anfibios y reptiles como salamandras, sapos, ranas y víboras como la equis, anaconda, coral que miden hasta 7 metros de largo; aves como pava de monte, gavilanes, gallinazos y colibríes; y, mamíferos como armadillos, conejos, cusumbos, guatusas, guantas, monos, raposas, tigre, puma, venados; plantas, mariposas, animales de casería guantas, cachicambo, puerco sajino entre otros.

El turismo se ha convertido en uno de los pilares para el desarrollo económico del Ecuador, y ha dado paso a que cada una de las provincias puedan publicitar sus potenciales, es por eso que esta investigación da a conocer las atracciones turísticas del cerro Samama caracterizados por su exuberante flora y fauna.

El turismo en los últimos tiempos se ha desarrollado para generar fuentes de trabajo, considerando varios factores de conservación y desarrollo económico, dando así un resultado de sostenibilidad y conservación turística ambiental responsable para los pueblos de la región, esto ayuda indudablemente a preservar rasgos naturales y culturales dentro de una sociedad.

El Cerro Samama es un atractivo turístico que está ubicado en las Provincias de Los Ríos, este cerro limita al Norte por la Provincia Bolívar (Caluma), al Sur con La Unión y al Oeste con Playas de Ojiva y al Este con el Cantón Montalvo de la Provincia de los Ríos.

Este cerro cuenta con una gran variedad de flora y fauna en estado natural, dentro de especies de flora que existen en el lugar encontramos plantas medicinales y

maderables, también posee mitos y leyendas que se han sido narradas de generación en generación unas de ellas son; El esqueleto ambulante, que un señor cuando estaba en el cerro observó que el esqueleto paso por alado. El polvo amarillo, era como una cascada pero esta era pequeña que destilaba polvo amarillo y el hombre que se dio cuenta que era oro. La gallina de montaña encantada, esta gallina estaba muy cerca cuando la se acercaba se corria hasta que se perdió en el bosque, el pozo de los tesoros, un señor se fue de caceria y se perdió en el bosque y llego a un poso que tenia cadenas, coronas, platos de oro. El campamento de animales encantados, un cazador siguió un animal erido y llego a un campamento muy grande que había muchos animales y un señor le dijo si quería carne que venga este sitio,pero que ya no dispare a ninguno de estos.

La fauna del cerro es muy variada en aves, mamíferos, reptiles y otras especies menores como son los insectos. El Cerro Samama es de vital importancia para la conservación de diversas especies de flora y fauna que existen en el sector; el 80% del total es un bosque primario que ha servido de albergue de animales y plantas, teniendo como mecanismo realizar el ecoturismo en dicho lugar y ayudará de forma directa o indirecta a mejorar tanto la parte económica como social de los moradores del sector, además servirá como fuente de investigación para estudiantes de diversos, colegios, universidades y profesionales del Ecuador como fuente de recurso ornamental y medicinal.

El propósito de la presente investigación es incentivar a las personas que conozcan el potencial turístico del cerro Samama, y a la vez da la apertura a publicitar los diferentes lugares que pueden dar acogida tanto al turismo interno como receptor. Con este soporte investigativo se da la pauta para que otras personas sigan investigando y brindando un aporte para engrandecer a esta joven atracción.



## 2.- DESCRIPCIÓN DEL PROBLEMA

El Cerro Samama se encuentra ubicado en los linderos de la Provincia de Bolívar y Los Ríos, el objeto de este estudio es la parte del cerro que está en la Parroquia La Unión del Cantón Babahoyo.

A lo largo del territorio de estudio se observa una gran cantidad de fauna y flora, tiene un clima de bosque tropical húmedo, posee gran riqueza natural, muchas más de las que se puede apreciar ya que existen aún lugares vírgenes.

A pesar de mantener esta gran riqueza este área carece de promoción turística, los lugareños durante años han realizado cacería de la fauna sin ningún tipo de control, en la actualidad las autoridades tienen un mayor control de la cacería para evitar la eliminación de estas especies tales como son la guanta, guatusa, armadillo, venado, pecarí de un collar, entre otras más.

La limitada promoción por parte de las instituciones de competencia como el GADM del Cantón Babahoyo y MINTUR, ha provocado, que este cerro no sea aprovechado como un recurso turístico que contribuya al mejoramiento de la calidad de vida de los habitantes de la parroquia, por lo tanto en este trabajo se pretende hacer un estudio del potencial turístico y los beneficios del recurso a través de un turismo sostenible y sustentable.

La parroquia La Unión es una población dedicada en el 80% a la agricultura, por lo que manejan la responsabilidad ambiental, esto es un factor que beneficiaría al sector dándole una nueva actividad económica.

Las personas que tiene facilidad de ingresar al cerro son las que se dedican a la cacería ilegal, en este bosque existen muchos animales que también están en peligro de extinción a estos cazadores no les importa eliminar a estos animales que son; tigre, puma, venado, sajino.

Debido a que este entorno no es reconocido como una recerba forestal los dueño podrían talar los arboles que existen, de esta manera destruirían el bosque no abria los animales que existen, sabiendo que los arboles que botan frutos para alimentarlos serian talados y si sucede esto lo animales se irían y otros morirán, dibido a que este lugar se quede sin flora, y no abría animales. EL sol pegaría directo a la tierra y no abrá arboles en el futuro. Se secaría los riachuelos que brotan en su entorno.

### **3.- PREGUNTAS ORIENTADORAS PARA EL ANÁLISIS DEL PROBLEMA**

Qué las persona internas y externas que no conocen a fondo este lugar como un sitio turístico natural, y los recursos que existen en el bosque y que se están destruyendo.

Mejoraría la economía debido a este entorno atractivo ya que los turistas visitarían este sitio natural con grandes potencialidades turísticas.

Destruirían la flora y fauna, ya que es un sitio natural y atractivo turístico.

Realizar una capacitación a los habitantes del sector para que puedan informarse que con la visita de los turistas pueden mejorar la economía de los habitantes que viven alrededor del Cerro Samama.

## **4.- FUNDAMENTACIÓN TEÓRICA**

### **4.1.-Potencial turístico**

Esta metodología propone la mediación de distintos indicadores correspondiente a la oferta y demanda turística lo cual permitirá identificar el nivel de potencial con el que cuenta el destino. Es muy importante mencionar que el diseño de esta metodología se debe aplicar primordialmente a estudios turísticos exploratorios es decir cuyo objetivo es examinar un tema o problema de investigación poco estudiado. Se considera pertinente mencionar que es preferible la aplicación de esta metodología en sitios en los cuales su nivel de desarrollo turístico o su impulso turístico es bajo.pag.28 (Ramirez, 2015)

El funcionamiento principal de potencial turístico esta en encontrar el lugar preciso y adecuado donde se puede explorar el turismo que la situación climáticas y lazos de mercado sean los mejores aliados para un buen funcionamiento, principalmente de las personas que visitan el lugar sean atendido con la mejor hospitalidad que se merecen, deben ser cumplidas todas sus necesidades y continuar dando sus expectativas a cada una de las familias visitantes; un buen servicio en un especifico y adecuado lugar aran que el turismo sea de entretenimiento en potencia, la buena atención es que se les tiene a los turistas es que queden felices y satisfechos, es primordial la reputación con la que se empieza a trabajar en primer lugar está la conformidad de las personas por eso es necesario meditar de manera correcta que el recurso económico establecido sea rentable para todos.

### **4.2.-Turismo sostenible**

“Define que el turismo sostenible: es como un modelo de desarrollo económico para mejorar la calidad de vida de la comunidad receptora”. Pag.204,205 (**chavez, 2016**)

El turismo sostenible se puede decir que es un desarrollo que se produce sin agotar los visitantes por lo que posee dicho el lugar. Un atractivo turístico tiene que tener personas amable,también podemos decir, que el lugar sea muy presentable de esta manera podemos que los turistas visiten con regularidad que sean permanente, ya que los visitantes encuentren este atractivo lugar como una manera de relajarse y divertirse, y así permanecería este lugar atractivo con turistas todo el tiempo. De esta manera las personas de los alrededores de este atractivo tendrán una fuente de ingresos ya que los turistas visitarían seguido este lugar con atractivo turístico.

### **4.3.-Ecoturismo**

Se hacía necesario generar un concepto que se contrapusiera al turismo convencional, cuyo criterio fuera hacer compatible el desarrollo del turismo en completa armonía con el medio natural, haciendo sustentable esta actividad económica, aplicando técnicas de manejo que en lugar de afectar degradar el medio ambiente, tuvieran repercusiones de corte conservacionistas y preservacionistas. Pag.14 (**Feliz, 2014**)

“El Turismo ecológico o ecoturismo es un estilo del turismo alternativo diferente al turismo tradicional. Es un enfoque para las actividades turísticas en el cual se privilegia la sostenibilidad, la preservación, la apreciación del medio”. (**wikipedia, 2011**)

Aquella modalidad turística ambientalmente responsable consistente en viajar o visitar áreas naturales relativamente sin disturbar con el fin de disfrutar, apreciar y estudiar los atractivos naturales (paisaje, flora y fauna silvestres) de dichas áreas, así como cualquier manifestación cultural (del presente y del pasado) que puedan encontrarse ahí, a través de un proceso que promueve la conservación, tiene bajo impacto ambiental y cultural y propicia un involucramiento activo y socioeconómico benéfico de las poblaciones locales.

Que los turistas de todo tipo pueden viajar a lugares naturales, es decir cualquier lugar creado por la naturaleza, no deben modificar el entorno ya que estos atractivo deben permanecer tal como estan, de esta manera no alteramos el ecosistema.

### **4.4.-El turismo en espacios Naturales**

“El turismo más que cualquier otro sector productivo, responde a la tendencia de localizarse en las áreas del espacio físico y social que le son más favorables, es un fenómeno espacial donde ocurre la conversión de sus atractivos en productos, la creación de servicios y atracciones, su promoción y comercialización”. (**mabel.font, 2011**)

A los turistas les agrada mucho visitar a los sitios naturales debido que es una creación de la naturaleza, por eso visitan estos sitios naturales, podemos decir que uno de ellos son los bosque que no han sido intervenidos por los hombres y otros sitios naturales que existen.

### **4.5.-Turismo**

“Desde sus orígenes, el término “turismo” ha sido asociado a la acción de “viajar por placer”. Aún hoy, muchas personas lo entienden exclusivamente de esta forma sin tener en cuenta sus otras motivaciones y dimensiones”. (Montero, 2011)

Turismo es que las personas viajan a distintos lugares dentro del país o fuera del país sea por placer o negocio, si es mayor a un año entonces no sería turismo se convertiría en su hábita. Las personas viajan a distintos lugares turístico para poder relajarse.

Personas que viajan por placer a los sitios turísticos son descritos como visitantes, término que constituye el concepto básico de todo el sistema de estadísticas turísticas; el término 'visitante' puede ser subdividido en visitantes de un día o excursionistas y en turistas.

#### **4.6.-Diagnostico turístico**

“El desarrollo turístico integrado en los espacios rurales de interior: su aplicación al producto de salud. Cuaderno de turismo”. Pag.11 (**Olivares, 2013**)

El diagnóstico turístico permite desarrollar los recursos ausentes que tiene los sitios naturales para poderlos potencializarlos turísticamente. Permite aportar soluciones al desarrollo, con la posibilidad de impulsar el sector económico, con la comercialización de los recursos, de las regiones.

El diagnóstico descansa en desarrollo de actividades ausente en un destino, por lo que surgen de la necesidad de todos aquellos componentes para ofertar un servicio de mayor calidad. Con este estudio también lo logran identificar con que cuenta cada lugar de forma específica como el tipo de paisaje logrando identificar las actividades, la fauna y flora lo que conlleva al tipo de manejo de conservación que se debe realizar con la afluencia de turistas, también se logra identificar el tipo de clima lo que permite establecer las subgerencias de implementos que necesitaran los visitantes, además de todos los recursos, culturales e infraestructura existentes versus la que se necesita implementar.

#### **4.7.-Los bosques tropicales**

“¡El bosque tropical es el ecosistema con más vida en la tierra! Los árboles aquí tienen hojas tan espesamente pobladas que se ven como un manto grande y verde entre el cielo y la tierra.” (**Estupinan, 2012**)

El boque tropical es cuando los arboles son muy tupidos y el los rayos solares penetran la tierra con dificultad debido a que tiene muchas hojas, también esto quiere decir que son son muy húmedos.

## **5.- METODOLOGÍA**

### **5.1.-Bibliográficas**

Esta investigación se utiliza para hacer recomendaciones y estrategias para desarrollar un proyecto con éxitos en la búsqueda de la información.

### **5.2.-Descriptiva**

La técnica descriptiva, permitirá establecer la investigación con un estudio específico, permitiendo un mejor estudio detallado del tema.

### **5.3.-Explicativa**

La de investigación se va a realizar aplicando la investigación explicativa por cuanto se va a observar la naturaleza del cerró Samama para ver el aporte al desarrollo turístico.

### **5.4.-Entrevista**

Se las ejecutaran a las autoridades competentes de la Parroquia La Unión y los moradores de la parroquia. Este método es para saber si las personas están interesados en mantener este bosque como un sitio natural.

### **5.5.-Encuesta**

Las encuestas se las realizara a los moradores del Cerro Samama y a la Parroquia La Unión. Por medio de esta encuesta podemos saber si la mayoría de las personas que viven en este bosque y los alrededores estarían de acuerdo con esta investigación para así poder hacer que los turistas visitin a este sitio natural.

### **5.6.-Observación**

Mediante este método se puede ingresar al Cerro Samama y podemos ver todo el potencial turístico que tiene este sitio natural.

## **6.- SITUACIÓN DETECTADA**

**Que las personas de los alrededores de este bosque natural tienen poco interés del potencial turístico.**

El Cerro Samama tiene mucho potencial turístico, pero como no es reconocido no se puede aprovechar de las riquezas que nos ofrece la naturaleza siendo que la Parroquia La Unión carece de economía.

Poca información del Cerro Samama en el internet por el motivo que no han investigado, los pobladores del sector no están capacitados de que es el turismo, debido al desconocimiento del lugar hay poco interés en el potencial turístico que tiene el bosque.

El Cerro Samama tiene una gran variedad de fauna por este motivo las personas hacen cacerías, y los animales que están en peligro de extinción están desapareciendo debido a la caza.

Por esta razón este lugar debe ser visitado por los turistas para darle un realce tanto al Cerro como a la Parroquia La Unión, ya que es un pueblo que no ha sido explotado turísticamente por falta de conocimiento e información de parte de las autoridades competentes del lugar.

Si este lugar fuera reconocido turísticamente tendría un fuerte ingreso económico los pobladores de la Parroquia La Unión.

## **7.- SOLUCION PLANTEADA**

La finalidad de esta investigación es lograr obtener un estudio positivo en la investigación y poder transformar el recurso natural en un producto turístico que permita involucrarse a los moradores del sector para mejorar la calidad de vida de las personas.

Además con el potencial turístico del Cerro Samama, sería una brecha que motive a la inversión y la creación de plazas de trabajo para la comunidad y poder mejorar la economía de la parroquia, también un aporte para que los estudiantes de turismo, medio ambiente, pueda tener clases temáticas de responsabilidad ambiental o temas afines.

Con toda esta pequeña información que se ha podido realizar y plantear posibles soluciones como realizar varias capacitaciones del medio ambiente, también poderles indicar que significa los sitios naturales y poder capacitar a las personas que conocen el centro del cerro para que sean finalmente guías turísticos.



## **8.- CONCLUSIÓN**

El presente proyecto se lo realizará en el Cerro Samama de La Parroquia La Unión del Cantón Babahoyo, que posee gran potencialidad turística tanto en el ámbito de especies de flora como de fauna como también en la implementación de atracciones para satisfacer las necesidades del turista, de tal manera es un proyecto que ayudará a la mejora económica y social de los habitantes del sector. Las personas que viven en este sector y de los alrededores tienen este lugar como una fuente para obtener alimentos, también se dedican a vender la carne de algunos animales.

El Cerro Samama por ser un recurso natural con diversas atracciones que el turista le gustaría conocer, arrojará resultados factibles para la implementación de diversas actividades que se pretenden realizar, tratando de generar ingresos económicos y disminuir en su totalidad la cacería, sobreexplotación y explotación maderera del recurso.

## **9.- RECOMENDACIONES (PROPUESTAS PARA MEJORAR EL CASO)**

**Capacitar a las personas que visian con frecuencia al bosque para que sean guías turísticos.**

Capacitar a las personas que hacen cacería para que sean los guías turísticos de este bosque ya que ellos conocen, de esta manera pueden tener una fuente de ingresos, podriamos evitar la cacería de los animales.

De esta manera disminuiría la destrucción de fauna que existen en el bosque ya que las personas que hacen cacería tendrían que conservar el entorno sabiendo que es una fuente de ingresos económicos debido a que los turistas visitarían este cerro sabiendo que es un sitio natural y tiene muchas actividades turísticas como los deporte extremos. Y de esta manera podemos que este entorno permanezca como uno de los sitios naturales que existen en la Provincia de los Ríos, ya que es único bosque rico en flora y fauna que tiene esta provincia, y se puede mostrar que tiene mucho potencial turístico haciendo un estudio.

## 10.- BIBLIOGRAFIA

- (2011). Obtenido de <https://www.significados.com/turismo/>
- chavez, S. (2016). Obtenido de [revistas.um.es](http://revistas.um.es) › Inicio › Núm
- Estupiñan, A. (2012). Obtenido de [http://edhelper.com/ReadingComprehension\\_44\\_138.html](http://edhelper.com/ReadingComprehension_44_138.html)
- Feliz, J. M. (2014). Obtenido de <http://docplayer.es/23913214-Concepto-de-ecoturismo-y-su-aplicacion-n-en-el-pais-por-jose-manuel-mateo-feliz.html>
- mabel.font. (2011). Obtenido de <http://www.monografias.com/trabajos37/turismo-naturaleza/turismo-naturaleza2.shtml#perfil#ixzz4VYfDHxIK>
- Olivares. (2013). [revistas.um.es](http://revistas.um.es) › Inicio › Núm. 11 (2003) › López Olivares. Obtenido de [revistas.um.es](http://revistas.um.es) › Inicio › Núm. 11 (2003) › López Olivares
- Ramiraz, R. C. (2015). Obtenido de <http://www.eumed.net/libros/gratis/20015/1433/index.htm>
- wikipedia. (2011). Obtenido de [https://es.wikipedia.org/wiki/Turismo\\_ecol%C3%B3gico](https://es.wikipedia.org/wiki/Turismo_ecol%C3%B3gico)
- CARDENAS, Fabio. 1986. Productos Turísticos, Editorial Trillas. México, (15, 280)p.
- INVENTARIO TURÍSTICO ACTIVO: Provincia de Chimborazo. 1996. H. Consejo Provincial de Chimborazo y Fundación Geonova.
- Isabel Milio Balanza. (2004). Diseño y comercialización de productos turísticos locales y regionales. Editorial Paraninfo.
- KOTLER, P. 2004. Marketing, Editorial Pearson Educación, México, 768 p.
- Olivares, D. L. (2003).el desarrollo turístico integrado en los espacios rurales de interior: su aplicación al producto de salud. Cuadernos de turismo, (11), 107-126.
- <http://www.viajandox.com/bolibar/cerro-samama-caluma.htm>

## ANEXOS

### ENTREVISTAS

El objetivo de esta entrevista es el de recolectar información para realizar el estudio de potencial turístico del Cerro Samama y disponer de información para la realización de un trabajo investigativo que servirá para mi tesis, a la vez que le solicito responda con la mayor veracidad posible.

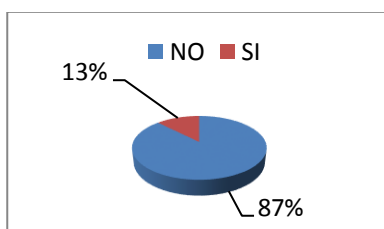
#### **¿Sabe usted alguna información sobre el Cerro Samama?**

Se que el Cerro Samama tiene unos riachuelos, animales y habitantes de esta parroquia. A los recintos no les importa matar a los animales, y yo siempre leS DIGO que ban a terminar con la fauna que vive en este bosque y responde con toda la falta de conocimiento que hay en cantidad y no se termina, también se que hay muchos arboles grandes de 20 metros de alto y gruesos de hasta 5 metros, puedo decir que hay partes muy frias en lo profundo del bosque, Un dia me conto mi primo que ese cerro tenía encantamiento,y una vez escuchó un ruido estruendo del Cerro Samama y después vio que volaban muchas mariposas amarillas del Cerro Cachari al Samama y me di cuenta que era una pelea de los cerros, ya que las mariposas era el oro y el Cerro Cachari ahora en la actualidad no tiene arboles, animales, ni minerales.

Este bosque podría ser una fuente de ingreso para todas las personas que quieren plantar un negocio en la parroquia La Unión, si este cerro es reconocido como un lugar turístico los turistas visitarían con regularidad y así aprovecharían los pobladores.

## TABULACION DE LAS ENCUESTAS

¿Usted sabe qué es el turismo?



**Fuente:** Encuesta a cuarenta personas de los alrededores del Cerro Samama.

**Realizado por:** Pablo García.

El 87% de los pobladores no conocen el concepto de turismo esto quiere decir que la mayoría del sector no sabe del turismo.

¿Cree usted que las personas que realizan cacería, desaparecerían los animales del bosque?

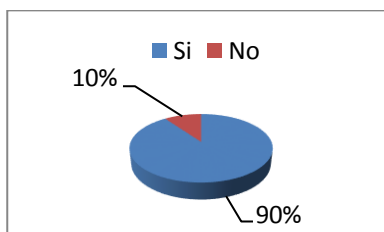


**Fuente:** Encuesta a cuarenta personas de los alrededores del Cerro Samama.

**Realizado por:** Pablo García.

El 50% de las personas están de acuerdo de cazar animales esto quiere decir que la mitad de los pobladores no están de acuerdo de la cacería.

¿Sabe usted que es el ecoturismo?

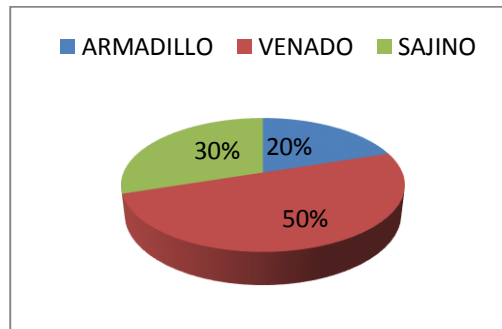


**Fuente:** Encuesta a cuarenta personas de los alrededores del Cerro Samama.

**Realizado por:** Pablo García.

Esto quiere que la mayoría de las personas no sabe que es el ecoturismo

**¿De estos animales cree usted si esta en peligro de extincion?**

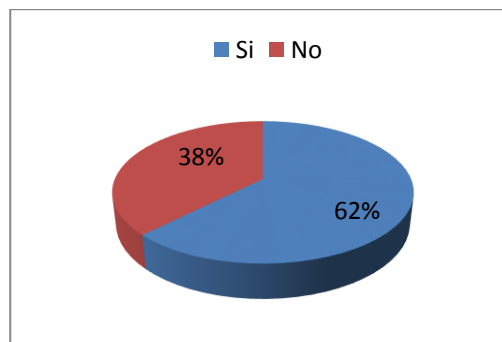


**Fuente:** Encuesta a cuarenta personas de los alrededores del Cerro Samama.

**Realizado por:** Pablo García.

Aquí da a comprender que la mitad de los pobladores dicen que el venado está en peligro de extinción y una parte esta de acuerdo con un 30% con el sajino que se quiere extinguir y por otra parte el 20% que es el armadillo, en si el venado tiene mas peligro de extinción.

**¿Esta de acuerdo que las personas realicen cacería en el bosque?**

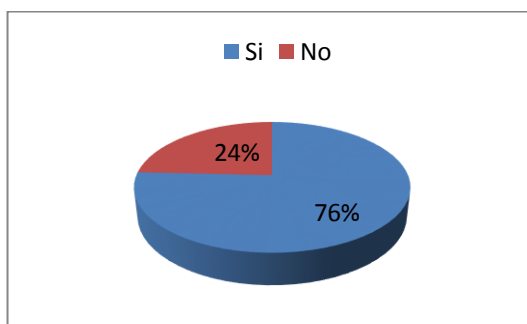


**Fuente:** Encuesta a cuarenta personas de los alrededores del Cerro Samama.

**Realizado por:** Pablo García.

El 38% no esta de acuerdo con matar a los animales del bosque mientras que el 62% que es la mayoría si prefiere hacer cacería.

**¿Le gustaría que este cerro sea trabajado en la agricultura?**

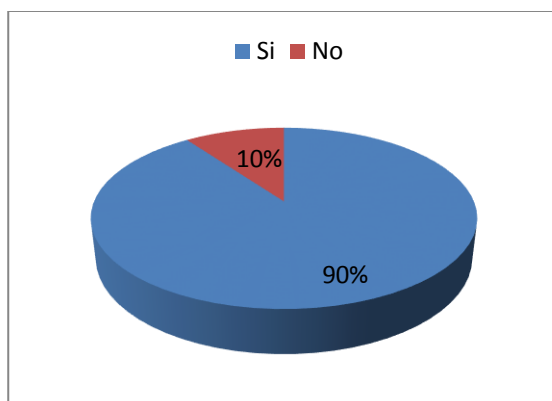


**Fuente:** Encuesta a cuarenta personas de los alrededores del Cerro Samama.

**Realizado por:** Pablo García.

El 24% de las personas de los alrededores del bosque Samama no le gustaría destruir este sitio natural, mientras que la mayoría que es el 76% prefiere que sea trabajada en la agricultura, destruyendo la naturaleza e ignorando el sitio turístico.

**¿Considera usted que el desarrollo del turismo podría contribuir a generar ingresos económicos?**



**Fuente:** Encuesta a cuarenta personas de los alrededores del Cerro Samama.

**Realizado por:** Pablo García.

El 10% de las personas de la población de los alrededores del Cerro tiene a decir que no podría contribuir ganancias, y el 90% que es la mayoría está de acuerdo que los turistas que visiten este entorno natural sí mejorarían la economía.

## **PREGUNTA DE LAS ENCUESTAS**

El objetivo de esta encuesta es el de recolectar información para disponer de investigación para la realización de un trabajo del Cerro Samama que servirá para mi proyecto previo la obtención del título, a la vez que le solicito conteste con la mayor veracidad posible.

**¿Usted sabe que es el turismo?**

Si ( ) No ( )

**¿Cree usted que las personas que realizan cacería, desaparecerían los animales del bosque?**

Si ( ) No ( )

**¿Sabe usted qué es el ecoturismo?**

Si ( ) No ( )

**¿Sabe que tipo de animales están en peligro de extinción?**

Venado

Sajino

Armadillo

**¿Está de acuerdo que las personas realicen cacería en el bosque?**

Si ( ) No ( )

**¿Le gustaría que este cerro sea trabajado en la agricultura?**

Si ( ) No ( )

**¿Considera usted que el desarrollo de turismo podría contribuir a generar ingresos económicos?**

Si ( ) No ( )



## DELIMITACION DE LA INVESTIGACION

### Ubicación geográfica

La Cerro Samama se ubica en el Sur este de la Provincia de Los Ríos.

Limita con:

Al norte con la Provincia de Bolívar.

Al sur con la Parroquia La Unión.

Al este con el Cantón Moltalvo.

Al oeste con las playas de Ojiva.



Mapa N° 1. Ubicación del Cerro Samama

Fuente: Google Earth

### Características climáticas

Temperatura: Mínima 23°C y máxima de 26°C

Humedad relativa: 70%

Pluviosidad: Superior a 1500-3000 mm. (GAD del Cantón Babahoyo)

### **Clasificación Ecológica**

El cerro Samama se ubica en el Bosque Tropical Húmedo donde existen áreas de bosque primario con el 80% y secundario con el 20%.

### **Características del Suelo**

El suelo es negro permeable y con facilidad para ser cultivados.

### **Hidrología**

El principal río que circunda en esta zona es el río La Unión , es el más importante por el gran caudal de agua, este cerro tiene un brazo de mar sirve como medio de comunicación, transporte de productos y pesca artesanal, y los pequeños riachuelos que se desprenden de este.



**EN EL CERRO SAMAMA**

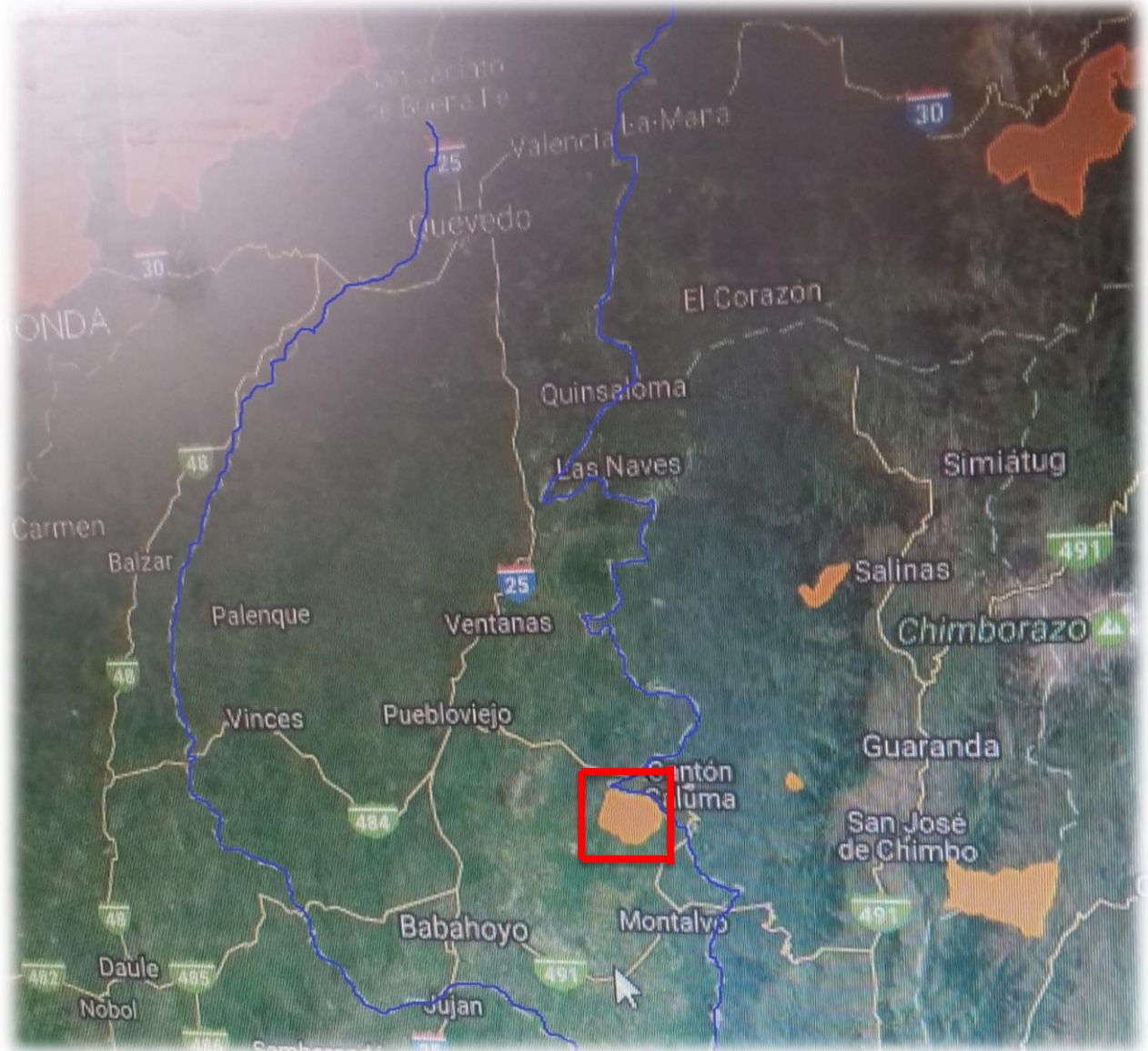
**Autor:** Pablo García.



**FIGURA DEL CERRO SAMAMA.**

**Autor:** Pablo García.





**UBICACIÓN DEL CERRO SAMAMA.**

**Autor:** Pablo García.



**Entrevista**  
**Autor: Pablo García**





**Encuesta**  
**ENCUESTA A UN HABITANTE DEL CERRRO SAMAMA.**

**Autor:** Pablo García