



**UNIVERSIDAD TÉCNICA DE BABAHOYO**  
**FACULTAD DE CIENCIAS JURÍDICAS, SOCIALES Y DE LA EDUCACIÓN**  
**CARRERA DE HOTELERÍA Y TURISMO**  
**MODALIDAD PRESENCIAL**



**INFORME FINAL DEL PROYECTO DE INVESTIGACIÓN**

**PREVIO A LA OBTENCIÓN DEL TÍTULO DE:  
LICENCIADA EN HOTELERÍA Y TURISMO**

**TEMA:**

**LAS ACTIVIDADES AGROTURÍSTICAS Y EL DESARROLLO LOCAL  
DEL RECINTO SAN ANTONIO DEL CANTÓN BABA**

**AUTORA:**

**MAYRA IZAMAR SORIA AGUILAR**

**TUTOR:**

**MSC. CHRISTIAN GEOVANNY RIVERA GARCÍA**

**LECTOR:**

**MSC. DARIO JAVIER ARELLANO VALENCIA**

**BABAHOYO - ECUADOR**

**2018**



**UNIVERSIDAD TÉCNICA DE BABAHOYO**  
**FACULTAD DE CIENCIAS JURÍDICAS, SOCIALES Y DE LA EDUCACIÓN**  
**CARRERA DE HOTELETERÍA Y TURISMO**  
**MODALIDAD PRESENCIAL**



**DEDICATORIA**

A mi hijo, que día a día hemos luchado para salir adelante, sacrificándonos, dejando de permanecer juntos por días enteros durante mis jornadas pedagógicas y por entregarme el más sincero de los sentimientos, a mis papitos por haberme enseñado desde pequeña lo que es el esfuerzo para salir adelante y triunfar en la vida, por brindarme la fortaleza y el apoyo que día a día necesitaba.

A mi esposo; por la paciencia, su amor incondicional y apoyo día tras día a pesar de las duras circunstancias que transcurrían por nuestras vidas, a mi familia que siempre hemos permanecido juntos a pesar de las dificultades que se nos han presentado, valorándonos cada uno y sabiendo que apoyándonos mutuamente saldremos adelante.

Mayra Izamar Soria Aguilar



**UNIVERSIDAD TÉCNICA DE BABAHOYO**  
**FACULTAD DE CIENCIAS JURÍDICAS, SOCIALES Y DE LA EDUCACIÓN**  
**CARRERA DE HOTELETERÍA Y TURISMO**  
**MODALIDAD PRESENCIAL**



## **AGRADECIMIENTO**

Agradezco a Dios por haberme concedido la vida y permitirme crecer a lado de una familia unida y solidaria que a diario vamos construyendo sueños anhelados; a mis padres quienes han sabido formarme con valores, cariño y comprensión; además, por enseñarme el esfuerzo que se requiere para conseguir las cosas para de esta forma lograr una meta más en mi vida. A mi hijo quien a pesar de su corta edad estuvo en el transcurso de mi carrera apoyándome y brindándome su paciencia y su amor incondicional a pesar de momentos de debilidad supo darme fuerzas para seguir adelante y entender el verdadero valor de la vida.

A mi profesor tutor PhD. Christian Geovanny Rivera García quien con su paciencia y conocimiento supo guiarme paso a paso para desarrollar esta investigación que me servirá para culminar la carrera que será en mi futuro una herramienta principal y mis compañeros del salón de clases que en el transcurso de la vida universitaria nos supimos ganar la amistad por la que nos caracterizamos y por el apoyo brindado.

Mayra Izamar Soria Aguilar



**UNIVERSIDAD TÉCNICA DE BABAHOYO**  
**FACULTAD DE CIENCIAS JURÍDICAS, SOCIALES Y DE LA EDUCACIÓN**  
**CARRERA DE HOTELERÍA Y TURISMO**  
**MODALIDAD PRESENCIAL**




**AUTORIZACIÓN DE LA AUTORÍA INTELECTUAL**

Yo, **MAYRA IZAMAR SORIA AGUILAR**, portadora de la cédula de ciudadanía **NÚMERO 120795195-3**, en calidad de autora del Informe Final del Proyecto de Investigación, previo a la Obtención del Título de Licenciada en Ciencias de la Educación Mención **HOTELERÍA Y TURISMO**, declaro que soy autora del presente trabajo de investigación, el mismo que es original, auténtico y personal, con el tema:

**LAS ACTIVIDADES AGROTURÍSTICAS Y EL DESARROLLO LOCAL DEL RECINTO SAN ANTONIO DEL CANTÓN BABA**

Por la presente autorizo a la Universidad Técnica de Babahoyo, hacer uso de todos los contenidos que me pertenecen.

  
\_\_\_\_\_  
**Mayra Izamar Soria Aguilar**  
**CI. 120795195-3**



**UNIVERSIDAD TÉCNICA DE BABAHOYO**  
**FACULTAD DE CIENCIAS JURÍDICAS, SOCIALES Y DE LA EDUCACIÓN**  
**CARRERA DE HOTELERÍA Y TURISMO**  
**MODALIDAD PRESENCIAL**



**CERTIFICADO DE APROBACIÓN DEL TUTOR DEL INFORME  
FINAL DEL PROYECTO DE INVESTIGACIÓN PREVIA A LA  
SUSTENTACIÓN.**

**Babahoyo, 06 de abril del 2018**

En mi calidad de Tutor del Informe Final del Proyecto de Investigación, designado por el Consejo Directivo con oficio número 154-CS-HT-2017, con fecha agosto 3, 2017, mediante resolución N° CD-FAC.C.J.S.E – SO-006-RES-002-2017, certifico que la Señorita MAYRA IZAMAR SORIA AGUILAR, ha desarrollado el Informe Final del Proyecto titulado:

**LAS ACTIVIDADES AGROTURÍSTICAS Y EL DESARROLLO  
LOCAL DEL RECINTO SAN ANTONIO DEL CANTÓN BABA**

Aplicando las disposiciones institucionales, metodológicas y técnicas, que regulan esta actividad académica, por lo que autorizo al egresado, reproduzca el documento definitivo del Informe Final del Proyecto de Investigación y lo entregue a la coordinación de la carrera de la Facultad de Ciencias Jurídicas, Sociales y de la Educación y se proceda a conformar el Tribunal de sustentación designado para la defensa del mismo.

**MSC. CHRISTIAN GEOVANNY RIVERA GARCÍA**

**DOCENTE DE LA FCJSE.**



**UNIVERSIDAD TÉCNICA DE BABAHOYO**  
**FACULTAD DE CIENCIAS JURÍDICAS, SOCIALES Y DE LA EDUCACIÓN**  
**CARRERA DE HOTELERÍA Y TURISMO**  
**MODALIDAD PRESENCIAL**



**CERTIFICADO DE APROBACIÓN DEL LECTOR DEL INFORME  
FINAL DEL PROYECTO DE INVESTIGACIÓN PREVIA A LA  
SUSTENTACIÓN.**

**Babahoyo, 16 de abril del 2018**

En mi calidad de Lector del Informe Final del Proyecto de Investigación, designado por el Consejo Directivo con oficio número 154-CS-HT-2017], con fecha agosto 3, 2017, mediante resolución N° CD-FAC.C.J.S.E – SO-006-RES-002-2017, certifico que la Señorita **MAYRA IZAMAR SORIA AGUILAR**, ha desarrollado el Informe Final del Proyecto de Investigación cumpliendo con la redacción gramatical, formatos, Normas APA y demás disposiciones establecidas:

**LAS ACTIVIDADES AGROTURÍSTICAS Y EL DESARROLLO  
LOCAL DEL RECINTO SAN ANTONIO DEL CANTÓN BABA**

Por lo que autorizo al egresado, reproduzca el documento definitivo del Informe Final del Proyecto de Investigación y lo entregue a la coordinación de la carrera de la Facultad de Ciencias Jurídicas, Sociales y de la Educación y se proceda a conformar el Tribunal de sustentación designado para la defensa del mismo.

**MSC. DARIO JAVIER ARELLANO VALENCIA**  
**DOCENTE DE LA FCJSE.**



**UNIVERSIDAD TÉCNICA DE BABAHOYO**  
**FACULTAD DE CIENCIAS JURÍDICAS, SOCIALES Y DE LA EDUCACIÓN**  
**CARRERA DE HOTELETERÍA Y TURISMO**  
**MODALIDAD PRESENCIAL**



## **RESUMEN**

El presente informe se basa en la investigación sobre actividades agroturísticas y el desarrollo local del Recinto San Antonio del cantón Baba - periodo 2017. El agroturismo está incursionando en el mercado como una nueva alternativa de generar recursos económicos en beneficio a una comunidad donde se puedan desarrollar actividades complementarias; tales como, sembrío, cosecha de plantaciones endémicas del lugar y transformarlas a materia prima; apreciar las labores diarias que realizan los campesinos, ordeñar vacas, pastorear ovejas y generar satisfacción en los turistas.

El Ecuador es un país que aprovecha las oportunidades que ofrece el turismo para diversificar la rentabilidad que éste nos brinda. El presente estudio trata sobre la necesidad agroturística que tiene el Recinto San Antonio del cantón Baba - provincia de Los Ríos, pese a ser un lugar aún no explotado este potencial debido a los desconocimientos de los beneficios del agroturismo por parte de la comunidad.

En vista de la creciente económica que está aportando el desarrollo turístico en el país y aprovechando que se cuenta con zonas naturales se propone el desarrollo de

actividades agroturísticas en el Recinto San Antonio del Cantón Baba de la Provincia de  
Los Ríos como desarrollo local de la comunidad.





**UNIVERSIDAD TÉCNICA DE BABAHOYO**  
**FACULTAD DE CIENCIAS JURÍDICAS, SOCIALES Y DE LA EDUCACIÓN**  
**CARRERA DE HOTELERÍA Y TURISMO**  
**MODALIDAD PRESENCIAL**



**RESULTADO DEL INFORME FINAL DEL PROYECTO DE INVESTIGACIÓN**

EL TRIBUNAL EXAMINADOR DEL PRESENTE INFORME FINAL DE INVESTIGACIÓN, TITULADO: LAS ACTIVIDADES AGROTURÍSTICAS Y EL DESARROLLO LOCAL DEL RECINTO SAN ANTONIO DEL CANTÓN BABA

PRESENTADO POR LA SEÑORITA: MAYRA IZAMAR SORIA AGUILAR

OTORGA LA CALIFICACIÓN DE:

8.13 (OCHO TRECE)

EQUIVALENTE A:

TRIBUNAL:

MSC. MARICELA IZURIETA  
PUENTE  
DELEGADA DEL DECANO

MSC. DEYSI PESANTES  
SANGACHA  
COORDINADORA DE LA  
CARRERA

MSC. DINORA CARPIO VERA  
DELEGADA DEL CIDE

AB. ISELA BERRUZ MOSQUERA  
SECRETARIA DE LA  
FAC. CC. JJ. JJ. SS. EE



## INFORME FINAL DEL SISTEMA DE URKUND

En mi calidad de Tutor del Informe Final del Proyecto de Investigación de la Señorita **MAYRA IZAMAR SORIA AGUILAR**, cuyo tema es: **LAS ACTIVIDADES AGROTURÍSTICAS Y EL DESARROLLO LOCAL DEL RECINTO SAN ANTONIO DEL CANTÓN BABA**, certifico que este trabajo investigativo fue analizado por el Sistema Antiplagio Urkund, obteniendo como porcentaje de similitud de **5%**, resultados que evidenciaron las fuentes principales y secundarias que se deben considerar para ser citadas y referenciadas de acuerdo a las normas de redacción adoptadas por la institución.

Considerando que, en el Informe Final el porcentaje máximo permitido es el 10% de similitud, queda aprobado para su publicación.

7910 - informe FINAL MAYRA SORIA.docx - U'boland <https://secure.arkund.com/view/33608463-787846-8126704Dqg>

Lista de Fuentes **Christian Rivera Garcia (crivera@utb.edu.ec)**

Documento	Informe FINAL MAYRA SORIA.docx (096217910)	(i)
Presentado	2023-03-07 14:39:10(-05:00)	(i) >
Presentado por	Christian Rivera Garcia (crivera@utb.edu.ec)	(i)
Recibido	crivera.utb@analisis.arkund.com	(i)
Mensaje	Mayra Izamar Soria (mailto:al.mensaje.completo)	(i)
	5% de estas 47 páginas, se componen de texto presente en 23 fuentes	(i)

Exportar Compartir

1 Advertencia(s) Revisión

Por lo que se adjunta una captura de pantalla donde se muestra el resultado del porcentaje indicado.

  
MSC. CHRISTIAN GEOVANNY RIVERA GARCÍA  
DOCENTE DE LA FCJSE

# ÍNDICE GENERAL

## Contenido

Introducción.....	1
<b>1. CAPITULO I.- DEL PROBLEMA .....</b>	<b>4</b>
<b>1.1. IDEA O TEMA DE INVESTIGACIÓN .....</b>	<b>4</b>
<b>1.2. MARCO CONTEXTUAL .....</b>	<b>4</b>
<b>1.2.1. Contexto internacional .....</b>	<b>4</b>
<b>1.2.2. Contexto Nacional.....</b>	<b>6</b>
<b>1.2.3. Contexto Local.....</b>	<b>11</b>
<b>1.2.4. Contexto Institucional .....</b>	<b>15</b>
<b>1.3. SITUACIÓN PROBLEMÁTICA.....</b>	<b>36</b>
<b>1.4. PLANTEAMIENTO DEL PROBLEMA.....</b>	<b>38</b>
<b>1.4.1. Problema (General) .....</b>	<b>38</b>
<b>1.4.2. Subproblemas o Derivados .....</b>	<b>38</b>
<b>1.5. DELIMITACIÓN DE LA INVESTIGACIÓN.....</b>	<b>38</b>
<b>1.6. JUSTIFICACIÓN.....</b>	<b>39</b>
<b>1.7. OBJETIVOS DE LA INVESTIGACIÓN.....</b>	<b>40</b>
<b>1.7.1. Objetivo General .....</b>	<b>40</b>
<b>1.7.2. Objetivos Específicos .....</b>	<b>41</b>
<b>2. CAPÍTULO II.- MARCO TEÓRICO O REFERENCIAL .....</b>	<b>42</b>
<b>2.1. MARCO TEÓRICO.....</b>	<b>42</b>
<b>2.1.1. Marco Conceptual .....</b>	<b>42</b>
<b>2.1.2. Marco Teórico Referencial .....</b>	<b>55</b>

2.1.3. Postura Teórica.....	73
2.2. HIPÓTESIS .....	74
2.2.1. Hipótesis General .....	74
2.2.2. Subhipótesis o Derivados .....	74
2.2.3. Variables .....	75
3. CAPITULO III.- RESULTADOS DE LA INVESTIGACIÓN .....	76
3.1. RESULTADOS OBTENIDOS DE LA INVESTIGACIÓN. ....	76
3.1.1. Pruebas estadísticas aplicadas .....	76
3.1.2. Análisis e interpretación de datos .....	80
3.2. CONCLUSIONES ESPECÍFICAS Y GENERALES .....	82
3.2.1. Conclusiones específicas .....	82
3.2.2. Conclusión General .....	83
3.3. RECOMENDACIONES ESPECÍFICAS Y GENERALES .....	83
4. CAPITULO IV.- PROPUESTA TEÓRICA DE APLICACIÓN.....	85
4.1 PROPUESTA DE APLICACIÓN DE RESULTADOS.....	85
4.1.1 Alternativa Obtenida.....	85
4.1.2 Alcance de la Alternativa .....	85
4.1.3. Aspectos básicos de la alternativa .....	88
4.2 OBJETIVOS.....	91
4.2.1 Objetivo General .....	91
4.2.2    Objetivos Específicos .....	91
4.3 ESTRUCTURA GENERAL DE LA PROPUESTA .....	92
4.3.1 Título .....	92

<b>4.3.2 Componentes</b> .....	92
<b>4.4 Resultados Esperados</b> .....	99
<b>Bibliografía</b> .....	100
<b>Anexos</b> .....	106

## ÍNDICE DE TABLA

Tabla N°1.- Instituciones Públicas que promueven el Turismo Rural Nacional.....	7
Tabla N° 2.- Instituciones que ayudan a la comunidad.....	60
Tabla N° 3.- Clasificación de recursos turísticos.....	63
Tabla N° 4.- Análisis DAFO del recinto San Antonio.....	63
Tabla N°5.- Matriz de interrelación.....	65
Tabla N°6.- Matriz de interrelación.....	65
Tabla N°7.- Matriz de interrelación.....	65
Tabla N°8.- Matriz de interrelación.....	65

## ÍNDICE DE GRÁFICOS

Gráfico 1 de análisis e interpretación de datos.....	74
Gráfico 2 de análisis e interpretación de datos.....	75

## ÍNDICE DE FIGURAS

Ilustración 1 Modelo similar de cómo quedaría la Hacienda San Antonio .....	93
Ilustración 2 Ejemplo del Proceso de cultivo y cosecha por parte de personas de la comunidad .....	94
Ilustración 3 Ejemplo de alimentación a animales de la comunidad por parte de turistas	95
Ilustración 4 Ejemplo de lo que sería la producción de miel de abejas en la comunidad	96
Ilustración 5 Ejemplo de turistas llegando al recinto San Antonio .....	97
Ilustración 6 Mapa de ubicación del recinto San Antonio en el cantón Baba .....	107
Ilustración 7 Río El Arenal y parte de los sembríos de la comunidad.....	107
Ilustración 8 Iglesia San Antonio .....	108
Ilustración 9 Cancha de fútbol y tendal de los productos cosechados de la comunidad	108
Ilustración 10 Escuela de la comunidad "Luis Vargas Torres" .....	109
Ilustración 11 Charla con el Sr. Manuel Salinas- Líder de la comunidad.....	109
Ilustración 12 Tutorías.....	110
Ilustración 13 Tutorías.....	110
Ilustración 14 Categorización de variables.....	88
Ilustración 15 Árbol de problemas .....	111
Ilustración 16 Matriz de problematización.....	112



## 1. INTRODUCCIÓN

El turismo es una actividad que a nivel mundial ha ayudado a regularizar la economía de los diferentes países. Hoy en día, el turista está en la búsqueda de experiencias únicas y satisfacer sus gustos, necesidades y preferencias mediante la diversidad de actividades que ofrece el turismo: deportes de aventura, salud, excursiones, ocio, educación, rural, agroturismo, esparcimiento, religioso.

El agroturismo ha generado un gran impacto en el ser humano por cuanto se ha aprendido a valorar los recursos naturales y culturales que se provee y además, a apreciar las tareas que cumplen los campesinos dentro de una determinada comunidad. Actualmente, los habitantes de las ciudades aprecian el mundo agroturístico como proveedor de los alimentos que consumen, y por presentar un área de tranquilidad, de contacto con la naturaleza y ofrecimiento de actividades e instrucciones para realizar acciones del diario vivir de las colectividades campesinas.

El Ecuador es un país que aprovecha las oportunidades que ofrece el turismo para diversificar la rentabilidad que éste nos brinda. El presente estudio trata sobre la necesidad agroturística que tiene el Recinto San Antonio del cantón Baba - provincia de Los Ríos, pese a ser un lugar aún no explotado este potencial debido a los desconocimientos de los beneficios del agroturismo por parte de la comunidad.

La principal actividad económica del lugar es la agricultura, por falta de una planificación adecuada no es utilizada para ofertarla a visitantes y mostrar sus habilidades de producción, comercialización y cultivo beneficiando con otras actividades de tipo cultural que existen en este territorio (iglesia, costumbre, folclore) y así surgir alternativas de fuentes de empleos.

A continuación se detallan cada uno de los capítulos de esta investigación:

En el **CAPITULO I** se fundamenta el tema de investigación planteándose además el marco contextual del estudio de las actividades agroturísticas a nivel global e institucional. Así mismo se discute sobre la planificación y desarrollo de la investigación, en donde se halla la idea principal en función del planteamiento de tema para investigación y su respectiva justificación, definiendo a la vez los objetivos, tanto el general como los específicos los cuales regirán en si todo el proceso de investigación.

En el **CAPITULO II** se analizan tesis que contengan indicadores relacionados a la temática de la investigación; además se plantea información bibliográfica; finalmente se citan algunas definiciones que se utilizaron en el desarrollo del estudio; se plantea los lineamientos con la que tiene acogida la investigación y se formula a la vez las hipótesis generales como específicas.

En el **CAPITULO III** se hace referencia a la metodología de la investigación en donde se explica la población, muestra, pruebas estadísticas aplicadas para recolectar información,

modelos de chi cuadrado para verificar si la investigación será factible o nula, análisis e interpretaciones de datos.

En el **CAPITULO IV** se formula la propuesta obtenida para darle valor a la investigación, en qué forma se podrá ayudar a la comunidad para su bienestar, se detallaran objetivos, también se trata de destacar las conclusiones y recomendaciones generales de la oferta con la cual se cierra esta investigación.

# **CAPITULO I.- DEL PROBLEMA**

## **1.1. IDEA O TEMA DE INVESTIGACIÓN**

Las actividades agroturísticas y el desarrollo local del Recinto San Antonio del cantón Baba - periodo 2017.

## **1.2. MARCO CONTEXTUAL**

### **1.2.1. Contexto internacional**

El agroturismo se ha desarrollado sucesivamente a lo largo del tiempo, es un factor de desarrollo local sostenible porque en lugares donde se realiza este tipo de actividad presenta crecimiento económico, desarrollo local y cambio estructural proponiendo el respeto mutuo hacia los espacios en los que los turistas se encuentran descubriendo el entorno de la localidad. Las personas que realizan actividades agroturísticas pueden tener la posibilidad de hacer prácticas de flora y fauna (sembrar, cosechar alimentos, pastorear ovejas, ordeñar vacas). La pluralidad, autonomía, calidad y eficacia del agroturismo ha sido tema de interés para despertar la curiosidad de los turistas y descubrir nuevos espacios de convivencia con otras personas y revalorizar costumbres y tradiciones.

El agroturismo encuentra su origen en los Estados Unidos, donde “los hacendados hospedaban en sus ranchos, situados en lugares distantes de la ciudad, sin las comodidades

adecuadas, a los cazadores y pescadores que llegaban a la región durante la temporada” (Silva, Vilarinho y Dale, 1998). El crecimiento en el requerimiento de estas actividades obligó a los propietarios a perfeccionar los servicios complementarios.; es así, como se logra entender que las necesidades de las personas se pueden satisfacer de acuerdo a los deseos que presentan para realizar determinada actividad.

En Europa, en cambio, el desarrollo del agroturismo ha estado vinculado a la búsqueda de sus raíces por parte de los inmigrantes urbanos provenientes del medio rural o bien a la necesidad de “descansar” de la agitada y contaminada vida urbana. Hacia fines de los setenta esta forma de turismo tuvo crecimiento en la demanda de turistas en países como España, Portugal, Francia e Italia, donde “propiedades rurales dedicadas a la producción de quesos y/o vinos ofrecen alojamiento y permiten a los turistas participar de las etapas del proceso productivo” (Silva, Vilarinho y Dale; 1998) y en Reino Unido en donde “24.000 agricultores ofrecen servicios de alojamiento” (Barrera, 1998) y permiten participar al visitante de procesos productivos como la elaboración del whisky.

En todos ellos la oferta está centrada en el aprovechamiento de las propiedades campesinas tradicionales para prestar servicios principalmente de alojamiento y permitir a los visitantes conocer los procesos productivos, al mismo tiempo participar de las bondades turísticas de las áreas naturales y rurales de los alrededores. Szmulewicz y Álvarez (2002), señalan que “La demanda se caracteriza por ser, en su mayoría, de grupos familiares de origen urbano que realizan una estadía más bien corta, y que buscan conocer y vivenciar los modos de vida rural, el descanso y la tranquilidad”. El agroturismo permite a las personas sentir el contacto directo con la naturaleza y a la vez experimentar la proximidad de las

tareas diarias que se realizan en el campo y lograr disminuir las actividades ajetreadas de la urbe.

En Latinoamérica, el agroturismo ha representado una buena alternativa de diversificación productiva, pues este tipo de actividad se convierte en un verdadero atractivo cuando las tareas que se practican en las áreas rurales son realizadas por los verdaderos protagonistas, es decir, por personas nativas del lugar. En Argentina, Brasil, Colombia, México, Perú, Chile, Paraguay y Uruguay, entre otros, el agroturismo ha significado un aporte al desarrollo económico de las áreas rurales, además de contribuir al rescate y mantención de las formas productivas agropecuarias tradicionales.

En términos globales se estima que un aumento en el PIB agrícola (PIBA) de 1% genera un aumento en el PIB del resto de la economía de 0,43%, que es mayor al promedio que se genera en América Latina (0,12%). En cuanto a la absorción de mano de obra (calificada y no calificada), el sector agropecuario es el mayor demandante de este factor de la producción. El sector emplea aproximadamente el 60% de la mano de obra del país, en particular la mano de obra no calificada. En suma, la medida de la verdadera contribución de la agricultura ampliada a la economía, mediante la utilización de mejores métodos, ayuda al entendimiento de su importancia en el desarrollo nacional.

### **1.2.2. Contexto Nacional**

Según el Ministerio de Agricultura y Ganadería y el Instituto Interamericano de Cooperación para la Agricultura (MAG & IICA, 2006) el diagnóstico integral la agroindustria en el Ecuador, 2006: Pág. 53 por cada dólar producido en la agricultura, unos 66 centavos se transforman en valor agregado de otros sectores económicos. El agroturismo es, sin lugar a dudas, un eje fundamental para la reactivación económica, la generación de empleo, la inversión local y extranjera, el desarrollo de estructuras hoteleras, puertos y vías; pero, sobre todo, un atractivo de divisas para Ecuador. Por su ventajosa ubicación geográfica y climatológica, el Ecuador posee hermosos y mágicos paisajes, son muchas las alternativas y posibilidades que posee para hacer turismo, lo mágico de este país es que basta un día para recorrer las regiones: Litoral, Interandina y Amazonía, una mezcla de colores, aromas y sabores; con amplia biodiversidad de flora y fauna que lo hace un destino turístico maravilloso, estas características atraen a nacionales y extranjeros que buscan sitios naturales, y dentro de este campo el desarrollo del agroturismo se perfila como un turismo que permite tener contacto con los cultivos, con la forma de vida del productor y de su familia.

El Ecuador con sus maravillosas y espectaculares especies de flora y fauna abren la posibilidad de sumergirse en el fascinante mundo de la agricultura. El Agroturismo en el Ecuador se ha venido dando como un medio para conocer de cerca las propiedades de plantas medicinales, el cultivo de productos exóticos como la pitahaya, la uva salvaje, el plátano, la naranjilla, el maracuyá (fruta de la pasión) o las plantaciones del mejor cacao del mundo (Ruta del Cacao); y, de una inmensa variedad de rosas y flores tropicales, que permiten,

conocer in situ el ambiente en el que crecen los tesoros que Dios ha dado a la humanidad. Los habitantes de los países dedican más tiempo a las actividades relacionadas al ocio implementado por el agroturismo.

El agroturismo en el Ecuador representa una oportunidad para el desarrollo del lugar de visita, generando fuentes de empleo y mayores ingresos para los pobladores; éste, como actividad de ocio, ha tenido una buena acogida y aceptación en el mercado turístico; la posibilidad de poder disfrutar de la naturaleza, la tranquilidad y conocer los entornos de las comunidades rurales, es algo deseado por parte de la demanda.

En Ecuador todos los programas turísticos contemplan modalidades de turismo en ámbitos rurales: Cultural, Ecoturismo y Turismo de Naturaleza, de Deportes y Aventura, Agroturismo, y el turismo Comunitario como producto.

El Turismo Comunitario está reglamentado desde las propias organizaciones indígenas y del estado, contando con manuales propios de buenas prácticas, y reglamentos de conducta para el visitante. (Ministerio de Turismo de Ecuador, 2007) (PLANDETUR 2020) da prioridad al apoyo a las familias campesinas y comunidades indígenas emprendedoras, y se impulsan rutas turísticas temáticas asociadas a los ámbitos rurales. Las modalidades de mayor soporte: Turismo de Naturaleza y Turismo Comunitario.

El agroturismo indudablemente puede convertirse en una actividad complementaria de las actividades agrícolas que realiza el pequeño productor, permitiéndole mejorar su calidad de vida. El agroturismo se fundamenta en los servicios turísticos que ofrece al



visitante la familia campesina, sin que esta se desplace, ni cambie su actividad principal ni sus costumbres, ya que son precisamente estos elementos los que diferencian el producto que ofrece.

En lo que respecta al agroturismo en el Ecuador El PLANDETUR 2020, 2007: tiene entre sus preferencias fortalecer e impulsar las rutas diseñadas como: Ruta del Cacao, Ruta del Café, Ruta del Banano, Ruta de las Flores, como prioritarias para su correcta implementación un panorama favorable para que los agricultores vendan sus productos a los visitantes.

Es trascendental mencionar que en Ecuador existen fundaciones que realizan estudios para el desarrollo agroturístico y/o impulsan la actividad turística; como por ejemplo La Fundación Heifer International capítulo Ecuador en conjunto con organizaciones campesinas ecuatorianas cuya visión International es un mundo de comunidades que conviven en paz y comparten equitativamente los recursos de un planeta saludable. (HEIFER INTERNATIONAL - Fundación HEIFER Ecuador, 2008).

Actualmente el Ecuador busca impulsar el Agroturismo en diferentes puntos de su interés donde existen haciendas que brindan este servicio. El (Ministerio de Turismo del Ecuador, 2009) estableció la red de agroturismo de la costa ecuatoriana; en el mismo se presentan como principales puntos las provincias de Guayas y Los Ríos, mediante la integración de lugares que faciliten, a más del aprendizaje de los procesos agrícolas y pecuarios, los servicios de hospedaje, alimentación y recreación a los turistas, de esta forma los visitantes tienen la oportunidad de disfrutar de la belleza de los paisajes de ambas provincias, de su gastronomía y riqueza cultural.

El agroturismo es la vinculación de actividades agrícolas que realizan expertos y transmiten sus conocimientos a los turistas a cambio de un precio estimado.

**Tabla N°1 Instituciones Públicas que promueven el Turismo Rural Nacional**

<b>Instituciones públicas que promueven el Turismo Rural Nacional</b>
Ministerio de Turismo
Cámara de Turismo de Pichincha, CAPTUR
Cámara Provincial de Turismo del Guayas-CAPTURA Guayas
Consejo Provincial de Manabí
Gobierno Cantonal de Sucre
Fundación Municipal “Turismo para Cuenca”
Municipio de San Miguel de Ibarra
<b>Instituciones No Gubernamentales de fomento al Turismo Rural</b>
Centro Ecuatoriano de Derecho Ambiental-CEDA

(Gonzalez I. M., 2008)

### **Cámara de Turismo de Pichincha, CAPTUR**

La Cámara de Turismo de Pichincha, CAPTUR, fue creada como una iniciativa de los empresarios privados, mediante la Ley de Cámaras Provinciales de Turismo y de su Federación Nacional, publicada en el Registro Oficial N° 689 de 5 de Mayo de 1995. Sus Estatutos fueron aprobados mediante Acuerdo Ministerial 021 de 18 de julio de 1996.

La Cámara de Turismo de Pichincha es el máximo representante de la actividad turística privada de la provincia y agrupa a todas las empresas pertenecientes a las cinco actividades turísticas reconocidas por la Ley Especial de Desarrollo Turístico y la Ley de Cámaras de Turismo y su Federación Nacional. Esto es:

- a) El servicio de hotelería, hospedaje y afines realizado por establecimientos hoteleros debidamente registrados por el Ministerio de Turismo;
- b) Los servicios de operadores de agencias de viajes, prestados por empresas registradas por el Ministerio de Turismo;
- c) El servicio de transporte aéreo, terrestre, marítimo y fluvial, nacional e internacional, realizados por las empresas debidamente registradas o reconocidas por el Ministerio del ramo;
- d) El servicio de alimentos y bebidas, prestado por los establecimientos registrados por el Ministerio de Turismo;
- e) Los demás servicios considerados turísticos por la Ley de Turismo y sus normas reglamentarias de aplicación.

## **Misión**

Representar, respaldar y fortalecer a sus afiliados, mediante la prestación de servicios especializados que contribuyan, con calidad, al desarrollo del sector, especialmente los relacionados a la promoción de la provincia, en beneficio del turista y del país.

## **Visión**

Ser el gremio más importante del país, de reconocido prestigio y credibilidad; gracias a la calidad de los servicios que presta a sus afiliados, a la efectiva representación del sector y a su gestión transparente.

La Cámara se consolidará a través de los siguientes mecanismos:

- Impulsando el desarrollo permanente de los afiliados.
- Convirtiéndose en el ente regulador de la actividad turística.
- Logrando que los gremios se sientan apoyados por la Cámara.
- Sentando las bases para la permanencia de la Cámara.
- Obteniendo el reconocimiento de la comunidad y del gobierno.

- Participando con protagonismo positivo en el análisis y soluciones de los problemas nacionales.
- Estableciendo un sistema efectivo de comunicación interna y externa.
- Promocionando los atractivos turísticos de la provincia y del país.
- La Cámara se caracterizará por la capacidad de liderazgo de sus directivos, por el sentido de identificación y compromiso de sus afiliados, por la capacidad de reaccionar a los cambios del entorno; y, por la calidad y motivación de sus recursos humanos.

## **Cámara Provincial de Turismo del Guayas – CAPTUR GUAYAS**

### **Misión**

Existimos para impulsar el desarrollo de la actividad turística nacional, atendiendo las necesidades de representación, internacionalización, promoción y crecimiento de las empresas afiliadas; y brindando a los socios un servicio excepcional dentro de un marco de unidad, equidad, comunicación y responsabilidad social.

### **Visión**

Ser reconocida como una cámara que impulsa y promueve la actividad turística nacional, que consolida su liderazgo gremial brindando servicios innovadores para

atender las necesidades de sus afiliados, y que participa como agente de cambio en lo social, económico y político para convertir al turismo en el primer rubro de ingresos con mayor valor agregado económico y social en el Ecuador (GUAYAS, s.f.).

## **Consejo Provincial de Manabí**

### **Misión**

Una administración provincial técnica y eficiente que trabaja por hacer de Manabí un modelo de producción y desarrollo Integral en beneficio de sus habitantes.

### **Visión**

Hacer de Manabí un polo de desarrollo turístico, comercial, agrícola, industrial y artesanal, en los ámbitos nacional e internacional.

En la provincia de Manabí existen proyectos para potencializar actividades agroturísticas en diferentes parroquias debido a su vista geográfica, cultural y de producción agrícola, estas actividades tendrán gran acogida si son realizadas de manera sostenible y sustentable en beneficio a la comunidad. A continuación se detallarán una ruta que seguramente será un éxito en el mercado turístico.

## **Ruta del Café – Jipijapa**

“Una de las tierras más versátiles y ricas del Ecuador es la zona de Manabí. De ahí provienen los primeros grandes cultivos de café, que datan de 1860. El grano que se cosecha hasta hoy en Jipijapa tiene una buena calidad. De allí salieron las primeras exportaciones, gracias a pequeñas plantaciones que después generaron un mercado mucho mayor” (Zavala, 2015). Jipijapa también se lo conoce como La Sultana del café debido a su cotidiana producción del café.

En Jipijapa existe la comunidad de Pislav, y ahí una finca cafetalera en donde se lleva a cabo un proyecto de Turismo Rural, denominado la Ruta del Café, que forma parte del proyecto de Fortalecimiento Institucional y grupos de acción local, para el desarrollo socioeconómico de la provincia de Manabí; elaborado por el Consejo Provincial de Manabí, la Agencia para el Desarrollo de Manabí, la Agencia Española de Cooperación Internacional y Desarrollo y la comunidad. La gastronomía del sector es reconocida especialmente por el famoso “ceviche de maní” y el “greñoso”, platillos hechos a base de maní. En la comuna de Sancàn podrá disfrutar de las exquisitas tortillas de maíz y yuca. Jipijapa tiene múltiples recursos y atractivos para ofrecer a los visitantes nacionales y extranjeros prueba de ello son los pozos de aguas azufradas de Joá, el volcán apagado de Chocotete, la cascada de Agua Dulce. Existen a su vez lugares de interés históricos como los pozos de Choconchá, Andil y Pocitos, sobre los cuales se considera que fueron elaborados por los indios Mayas, quienes a su paso por la región dejaron sus huellas. En la cabecera cantonal existe un museo, que guarda la identidad de los

habitantes. Visitándolo se puede conocer la historia, tradiciones y costumbres de este pueblo (Gonzalez M. E., 2008).

## **Gobierno Cantonal de Sucre**

### **Visión**

Institucional Somos un Gobierno Municipal que promueve la gobernabilidad y un proceso continuo de fortalecimiento institucional, para el desarrollo sostenible y el mejoramiento de la calidad de vida, con participación y equidad social para todos los habitantes del Cantón. Impulsa su gestión en base de alianzas estratégicas público – privada y mancomunidades, para el desarrollo local y microregional.

### **Misión**

Institucional En el año 2014 somos un Gobierno Municipal con una gestión efectiva, eficiente y transparente, descentralizada, concentrada y equitativa, que ofrece servicios básicos de calidad. Se impulsa el desarrollo económico local y la competitividad, el turismo, el fortalecimiento sociocultural y una gestión ambiental sostenible. Cuenta con un personal calificado y comprometido, bajo un proceso de mejoramiento organizacional continuo y de profesionalización del servidor municipal.



## **Turismo Rural en el Cantón Sucre – Manabí.**

### **Refugio de Vida Silvestre Isla Corazón**

**Creación:** Acuerdo Ministerial A-133 de Octubre 3 de 2002 – Registro Oficial N° 733, del 27 de Diciembre de 2002

**Extensión:** 2.811,67 has que comprende cuerpo de agua estuarina y manglares.

#### **Ubicación:**

Ésta Área Protegida se localiza a 8 kilómetros de Bahía de Caraquez, tiene influencia directa de los ríos Chone y Carrizal por lo que se encuentra vinculada con los cantones: Tosagua, Bolívar, Junín. Chone, San Vicente y Sucre que conforman la cuenca hidrográfica del Estuario del Río Chone.

Los límites del REVISICOF son:

- **Al Norte:** Cantón San Vicente
- **Al Sur:** Cantón San Vicente
- **Al Este:** Cantones Chone y Tosagua

- **Al Oeste:** Océano Pacífico

**Clima:** En el área de estudio, el clima está influenciado directamente por las corrientes fría de Humboldt y cálida del Niño. Los parámetros obtenidos para la descripción de la climatología son los siguientes:

**Temperatura.-** La temperatura media mensual del REVISICOF es estable variando de 26.81 °C en el mes de Abril a 24.61 26°C Octubre. Los valores medios de temperatura media registrados entre el 2003 y 2012 son: Enero 26.05 °C, Febrero 26.32 °C, Marzo 26.77 °C, Abril 26.81 °C, Mayo 25.94 °C, Junio 25.86 °C, Julio 24.67 °C, Agosto 24.69 °C, Septiembre 24.65 °C, Octubre 24.61 °C, Noviembre 24.85 °C y Diciembre 25.67 °C.

### **Flora del REVISICOF**

Está localizado en una zona seca, por lo que el ambiente es menos húmedo que en los manglares del norte. Se puede diferenciar manglares de tipo litoral y ribereño (Sierra 1999). Adicionalmente, se han identificado 4 especies de mangle, donde el predominio del *Rhizophora mangle*, “mangle rojo” es por demás evidente, las especies *Avicennia germinans* “mangle negro” y *Laguncularia racemosa* “mangle blanco”, no son tan abundantes como la primera, mucho menor es la presencia de *Rhizophora cf. harrisonii* “mangle rojo” (PUCE, 2007) y en las zonas ribereñas y la Isla del Sol además de las diversas especies de mangle se encontró *Salicornia fruticosa* entre plantas herbáceas, *Mimosa spp.* Entre las plantas arbustivas y entre los árboles el algarrobo (*Prosopis*

juliflora). En los bajos que se encuentran río arriba de la desembocadura además se encontraron especies típicas de humedales de agua dulce como la Totorá (*Typha domingensis*), Platanillo (*Thalia* sp.), *Canna paliculata* y Lechuguines (*Eichornia crassipes* y *Eichornia azurea*).

### **Flora del Área de Influencia del Revisicof**

La flora que se encuentra en las áreas de influencia del REVISICOF está representada por árboles de Hobo (*Spondias mombin*), Chirimoya (*Annonasquamosa*), Ceibo (*Ceiba* spp.), Beldaco (*Pseudobombax millei*), Chirigua (*Cavanillesia platanifolia*), Bototillo (*Cochlospermumvitifolium*), Guayacán (*Tabebuia chrysantha*), Madera Negra (*Tabebuia bilbergii*), Fernán-Sánchez (*Triplaris cumingiana*), Algarrobo (*Prosopis juliflora*), Porotillo (*Pithecellobium excelsum*), Moyuyo (*Cordia lutea*), Nigüito (*Muntingia calabura*), Guasmo (*Guazuma ulmifolia*), Zapote de Perro (*Capparis angulata*), Seca (*Geoffroea spinosa*), Palo Santo (*Bursea graveolens*) y dos especies introducidas: elMango (*Manguifera indica*) y el nim (*Azadirachta indica*).

### **Fauna:**

La Fauna del REVISICOF está representado por organismos de mastofauna, ornitofauna, herpetofauna, ictiofauna e invertebrados en general. A continuación se describen brevemente los hallazgos encontrados por levantamientos de campo y por información secundaria.

### **Mastofauna:**

Se encontraron en total 5 especies distribuidas en 4 familias y tres órdenes. Las especies más representativas son el Mapache (*Procyon cancrivorus*), Zarigüeya o raposa (*Didelphis marsupialis*) y losmurciélagos común (*Molossus molossus*), pescador (*Noctilio leporinus*) y blanco (*Diclidurus albus*). De acuerdo a la UICN todos están en categoría LC (poca preocupación).

### **Ornitofauna.:**

Se registraron 136 especies de aves, divididas en 101 géneros, 47 familias y 17 órdenes. Las aves más representativas son Fragata (*Fregata magnificens*), Clarinero coligrande (*Quiscalus mexicanus*), Pelicano pardo (*Pelecanus occidentales*), Cormorán neotropical (*Phalacrocorax brasilianus*), Ibis blanco (*Eudocimus albus*), Gallinazo cabeciroja (*Cathartes aura*), Garcilla estriada (*Butorides striatus*), Garza cocoi (*Ardeacocoi*), Garceta grande (*Casmerodius albus* – *Ardea alba*), Garceta tricolor (*Egretta tricolor*), Garza nocturna cangrejera (*Nyctanassa violacea*), Garceta bueyera (*Bubulcus ibis*), Garza nocturna coroninegra (*Nycticorax nycticorax*), Cigüeñela cuellinegra (*Himantopus mexicanus*), Zarapito trinador (*Numenius phaeopus*), Playero occidental (*Calidris pusilla*), Martín pescador gigante (*Megaceryle torquata*), Pájaro brujo (*Pyrocephalus rubinus*). Adicionalmente dentro del estudio se encontraron tres especies se encuentran Listadas con categorías de conservación, el Gavilán dorsigris (*Leucopternis occidentalis*) que se encuentra en estado de En peligro (EN), mientras que Chachalaca

Cabecirrufa (*Ortalis erythroptera*) y Perico Cachetigris (*Brotogeris phyropterus*) se encuentran en estado Vulnerable (VU).

### **Herpetofauna:**

Se registraron 5 especies distribuidas en 5 familias y 2 órdenes. Se encontró dos especies de lagartigas (*Microlophus occipitalis* y *Ameiva* sp.), Iguana verde (*Iguana iguana*), Boa (*Boa constrictor*), y una Tortuga Golfina (*Lepidochelys olivácea*) y tortuga verde (*Chelonia mydas*). Esta última se encuentra en estado En Peligro (EN) de acuerdo a la UICN.

### **Ictiofauna:**

Se registraron 63 especies de peces distribuidas en 26 familias y 9 órdenes. De éstas, la Raya pintada (*Aetobatus narinari*) tiene estado Casi Amenazada (NT) de acuerdo a la UICN. Entre los principales encontramos a la Lisa (*Mugil* sp.), Carita (*Selene brevoortii*), Róbalo (*Centropomus* sp.), Lenguado (*Parapsettus panamensis*), Corvina (*Cynoscion* sp.), entre otros.

### **Invertebrados:**

Del Phylum Arthropoda se registraron 22 especies distribuidas en 5 Familias, 4 Órdenes y 2 Clases (los principales son el cangrejo rojo o guariche *Ucides occidentalis*, el

cangrejo azul *Cardisoma crassum*, las Jaibas azul *Callinectes sapidus*. además de los camarones *Litopenaeus* spp.). Del Phylum Mollusca se registraron 49 especies distribuidas en 23 Familias, 9 Órdenes y dos Clases; la principal especie es la concha prieta (*Anadara tuberculosa* / *Anadara similis*). Finalmente del Phylum Polychaeta se encontraron 5 Familias y 4 Órdenes.

## **TURISMO**

El RVS Isla Corazón y Fragatas es uno de los productos estrellas de la Ruta del Spondylus de la zona norte de Manabí (Bahía de Caráquez y San Vicente) desde el año **2010 hasta el 2013** se han registrados **22.794 turistas** entre Nacionales y Extranjeros.

El ecosistemas manglar y la gran biodiversidad que estos albergan; ofrece oportunidades para el desarrollo de actividades turísticas donde la comunidades son participes de la experiencia de los turistas en esta área (Ambiente, s.f.).

### **Cascada Nueve de Octubre – San Isidro**

Ubicada cerca de la comunidad de nueve de octubre, es una pequeña casada de cerca de 12 metros que se cree que fué un lugar sagrado por culturas milenarias que ocuparon la zona de San Isidro. La cascada recibe aguas del río Cangrejo, un trayecto de áreas de cultivos frutales y un sendero con barandas nos llevan hasta el lugar que es también un pequeño balneario de agua dulce en donde un turista podrá tomar un baño en aguas cristalinas. El agua se desplaza sobre un roca negra que se encuentra en una densa vegetación entre ellas

la paja toquilla (*Carludovica palmata*), platanillos, heliconias, chilcos, tillos, helechos gigantes, cañas guadua entre otras. El lugar permite disfrutar de una mañana agradable y entender el significado mítico que tuvieron las cascadas y caídas de agua en tiempos milenarios. Este hermoso atractivo natural es de propiedad particular y pertenece a una familia campesina con quien usted podrá degustar de comida criolla tradicional de la zona y con quienes podrá conversar sobre las leyendas y tradiciones orales de la zona. Visitantes tomando un baño que milenariamente fue considerado como sagrado.

En la parte baja de la cascada, se pueden tomar baños y nadar entre aguas cristalinas.

### **Fundación Municipal “Turismo Para Cuenca”**

El turismo rural con gestión comunitaria, se realiza en los alrededores de Cuenca, en el sector de Tarqui, en las comunidades Chilcachapar, Chilcatotoras, San Francisco, Parcoloma y El Verde. El turismo comunitario es un agradable programa de viaje intercultural en el cual se puede tener acceso a la vida cotidiana de una comunidad rural, donde las tradiciones y costumbres ancestrales aún se mantienen. Las actividades comunes de este tipo de turismo, le permiten al turista entre otras: participar de las siembras y cosechas de frutas y verduras, hilvanada de tejidos, observación de bailes tradicionales, paseos a caballo o a pie por el entorno andino de la zona, trasquilar borregos, se puede además, apreciar las plantas medicinales y sus propiedades curativas, compartir una comida tradicional o “Pampamesa”, donde el turista es invitado a ayudar en la preparación de los alimentos. El Centro Cultural MAMA KINUA, en la ciudad Cuenca, ofrece más

información sobre reservaciones y cuenta con un centro de documentación sobre culturas indígenas de la zona.

### **Municipio De San Miguel De Ibarra**

El turismo comunitario es la modalidad turística dentro de las comunidades locales legalmente reconocidas realizan actividades turísticas vinculadas. La provincia de Imbabura mejora su oferta con la inclusión de nuevos productos turísticos, uno de estos es el turismo comunitario que aprovechado el gran legado cultural de las comunidades indígenas, negras y campesinas, buscan una nueva alternativa para estas poblaciones con un valor agregado adicional que es el respeto, la protección, la convivencia armónica con la naturaleza.

### **Ruta del Valle del Chota**

El Valle del Chota parece un pedazo de África encajado en las alturas de los Andes, se encuentra situado entre el límite de las provincias de Carchi e Imbabura, a 35 Km. de Ibarra y 89 Km. de Tulcán, se accede al valle fácilmente por la Panamericana Norte, mismo que está ubicado a 1560 m.s.n.m., tiene una temperatura promedio de 24° C. Esta tierra, es además particularmente famosa por haber forjado en sus canchas de fútbol rústicas a la mayoría de los miembros de la selección nacional. Por una antigua vía, los amantes de las caminatas podrán alcanzar la Laguna de Yahuarcocha, conocida por la práctica de deportes de aventura, tales como el parapente o el jet-ski. Pueblos y Cultura.



La población en el Valle del Chota es descendiente de africanos de la época colonial, que llegaron a este sector para trabajar en la cosecha de la caña de azúcar. Esta comunidad ha mantenido en su forma de vida sus tradiciones ancestrales y una singular riqueza cultural. La música es una forma de tradición oral que cuenta a través del canto todos los sucesos que tienen significancia para la historia de la población afroecuatoriana; la Bomba del Chota y el Baile de la Botella acompañados por la Banda Mocha que alegran a los visitantes con melodías alegres es interpretada con instrumentos confeccionados con hojas de naranja, mandíbulas de burro y semillas. Actividades En cuanto a las actividades en el Valle del Chota, se puede encontrar una amplia gama como la recreación en piscinas, canchas deportivas, paseos en chiva, rafting y kayaking, también están las artesanías y gastronomía típica que hacen de la visita una estadía agradable (Gonzalez M. E., 2008).

### **Instituciones no gubernamentales de fomento al turismo rural**

#### **Centro Ecuatoriano de Derecho Ambiental -CEDA Centro Ecuatoriano de Derecho Ambiental -CEDA**

Es una organización sin fines de lucro, creada en mayo de 1996, por un grupo de jóvenes abogados y profesionales de otras especialidades que consideraron necesario unir sus esfuerzos a fin de lograr la divulgación, conocimiento y aplicación del derecho ambiental en el Ecuador. Han pasado doce años desde entonces y actualmente CEDA cuenta con un equipo más amplio y especializado de investigación, que continúa en el desafío de aportar, desde varias especialidades, a la formulación y aplicación de las políticas e instrumentos legales, económicos y técnicos de protección del ambiente, así como a la promoción de

procesos de participación ciudadana para la defensa de los derechos colectivos y el fortalecimiento de las instituciones, como medio para alcanzar el desarrollo sustentable. El CEDA ha aportado al derecho ambiental, siendo parte de procesos de creación de políticas y también ha contribuido a los procesos previos a la expedición de leyes nacionales y de ordenanzas del régimen seccional, todo ello a través de asesoría, la preparación de estudios, conducción de talleres, elaboración de publicaciones y la formación y capacitación en temas de derecho ambiental a través de cursos, eventos y programas en varias universidades e instituciones públicas y privadas del Ecuador y del exterior.

### **Objetivo del Proyecto**

Obtener lecciones aprendidas a partir de la sistematización de la experiencia de turismo rural de Runa Tupari Native Travel Cía. Ltda., para retro-alimentar el proceso desarrollado y hacer públicas las experiencias positivas y negativas hacia otras experiencias de turismo rural y hacia los ecuatorianos que no han visibilizado los problemas de quienes ejercen actividades de turismo rural y las potencialidades de los mismos.

### **Actividades y productos**

a. Identificar los Actores Sociales que intervienen en la dinámica turística y socio-ambiental de la zona, con un análisis de roles, acceso y control de recursos, así como una descripción participativa de las alternativas que permitan mejorar los aspectos negativos encontrados a mediano y largo plazo”.

b. Realizar un diagnóstico de la problemática turística y socio-ambiental que se presenta en la zona de estudio e identificar actores y sus roles.

c. Obtener el empoderamiento a través de la participación social de todos los actores que conforman la experiencia de turismo rural de Runa Tupari Native Travel Cía. Ltda. en el Proyecto, para luego difundir un Proyecto y sus resultados de manera conjunta.

d. Sistematizar la experiencia de turismo rural de Runa Tupari Native Travel Cía. Ltda., partiendo de una metodología participativa y de empoderamiento de las comunidades.

e. A través de la sistematización contribuir con propuestas hacia la política turística gubernamental.

**Lugar de Ejecución:**

Otavalo, provincia de Imbabura

**Resultados**

a. Proceso de sistematización de la experiencia de turismo rural Runa Tupari Native Travel Cía. Ltda, realizado por los/las participantes y recogido en un documento que incluya: identificación de actores, reseña histórica, identificación de momentos claves del

proceso, identificación de lecciones aprendidas, soluciones y aliados estratégicos, propuestas para mejorar la política de turismo del Ecuador, entre otros elementos importantes.

- b. Convenio de apoyo entre el Ministerio de Turismo, el Centro Ecuatoriano de Derecho Ambiental, y Runa Tupari Native Travel Cía. Ltda. suscrito y ejecutándose.
  
- c. Taller de retroalimentación de los datos de la sistematización ejecutado de manera participativa.
  
- d. Consulta previa, Validación y rectificación de la metodología a utilizarse en la investigación.
  
- e. Campaña de difusión del proceso a nivel de la comunidad, parroquia, cantón y en el país que incluya estrategias de sensibilización hacia los impactos que genera el turismo rural tanto en las economías comunitarias como en la conservación del ambiente. Esta campaña incluye la difusión del documento publicado, un evento de difusión en la comunidad, uno a nivel nacional con actores claves. Además incluye una presencia en los medios de comunicación local y nacional para lo cual se buscará medios de prensa aliados.
  
- f. Empoderamiento de los actores sociales en la gestión turística y socio-ambiental a través del proceso.

g. Análisis participativo de actores y sus roles, así como el acceso y control de los recursos. Visualización de inequidades y propuesta conjunta de cambios.

h. Publicación electrónica de la experiencia en la página web de varias instituciones como el Ministerio de Turismo, el Centro Ecuatoriano de Derecho Ambiental en un link que permita acceder a la experiencia de una manera visual y dinámica.

**Fuente de Financiamiento:** Fondo Mink'a de Chorlavi / RIMISP - Centro Latinoamericano para el Desarrollo Rural.

**Monto Financiero** 14.830,00 USD **Contraparte** CEDA 6.300,00 USD **Monto Total** 21.130,00 USD

## **Imbabura**

La iniciativa de turismo rural comunitario ha venido organizándose desde el 2001, por medio de la Unión de Organizaciones Campesinas de Cotacachi (UNORCAC). La Unión y las comunidades indígenas fundaron la agencia comunitaria "Runa Tupari Native Travel", que en quíchua significa "Encuentro con Indígenas". El desarrollo sostenible del turismo local, con un rostro más humano, exigió desde el inicio la participación directa de las comunidades indígenas anfitrionas. Ellas quieren mostrar al viajero una forma de vida auténtica que se nutre de una visión del cosmos diferente a otras existentes. Este encuentro

le permite al huésped experimentar un contacto directo con la naturaleza y, sobre todo, enriquecerse de una vivencia intercultural, compartiendo múltiples actividades con las familias indígenas. En otras palabras, Runa Tupari, su anfitrión y consejero, ofrece una magnífica oportunidad de aprendizaje mutuo, privilegiando la autenticidad, al tiempo que le garantiza servicios turísticos de calidad.

**Ubicación y Acceso.-** Runa Tupari se localiza en la provincia de Imbabura, cantón Otavalo, a dos horas al norte de Quito en transporte terrestre, y a solo unos pocos minutos de Otavalo, ciudad renombrada por su mercado de artesanías. Los alojamientos rurales para los visitantes se encuentran en Cotacachi, en las comunidades de Morochos, Chilcapamba, La Calera y Tunibamba.

### **Atractivos Turísticos**

Este destino combina atractivos ecológicos, recreativos y culturales, como festividades indígenas, artesanías y artes populares, y un paisaje esplendoroso. El viajero se encuentra en una zona de lagos y volcanes, una de las más bellas del Ecuador. Dentro de sus atractivos turísticos constan:

#### **Naturales:**

- a) **La Reserva Ecológica Cotacachi-Cayapas:** Si usted desea una gran aventura con la naturaleza, visite este parque natural de 204.000 ha que le sorprenderá por su singular belleza. El clima es frío en la zona alta, caluroso y periódicamente húmedo en la zona baja tropical, lo cual da origen a una rebotante biodiversidad. La zona representa un importante banco genético: en flora constan más de 20.000 especies, incluyendo orquídeas, y de pájaros más de 500, entre ellos, el majestuoso cóndor andino, símbolo de la Reserva. En la espesa vegetación se pueden observar osos de anteojos, jaguares, lobos del páramo, ciervos y conejos.
- b) **El lago Cuicocha:** Ubicado en un antiguo cráter volcánico, alcanza profundidades de más de 200 m, de donde emergen domos volcánicos que conforman dos islas de singular belleza. El lago, de aguas cristalinas, toma coloraciones azul marino, verde esmeralda y la gama del arco iris.
- c) **El volcán Cotacachi:** Este majestuoso volcán, de cresta nevada y esculpido por la acción del glaciar, tiene paredes empinadas y una magnífica vista del cráter. La laguna y los páramos de Piñán tienen ríos límpidos como el cristal y plácidos arroyos albergan una gran variedad de peces, sobre todo la trucha. La zona cuenta, además, con innumerables y variados lagos. El manto verde cobija una diversidad de flora y fauna.

## Culturales

**d) Cotacachi:** ofrece múltiples expresiones culturales. Hábiles artesanos trabajan el cuero, mientras que las comunidades indígenas manifiestan un gran apego por sus tradiciones. Música, danza, festividades, rituales y un exquisito arte culinario son la expresión viviente y cotidiana de la cultura indígena kichwa. Las grandes celebraciones comienzan en junio con el “Inti Raymi”, festividad que testimonia el sincretismo cultural: veneración de los santos del catolicismo y acción de gracias al Dios Sol por las cosechas. La fiesta de la Jora, en septiembre, combina festividades del hombre mestizo y tradiciones indígenas en los Andes ecuatorianos.

### **Los Alojamientos Rurales**

Se cuenta con 12 alojamientos rurales en diferentes comunidades indígenas del sector rural del Cantón Cotacachi. Los alojamientos son del mismo estilo arquitectónico y forman parte de los conjuntos habitacionales de las familias campesinas. Los alojamientos son sencillos pero cómodos, y cada uno cuenta con habitaciones para tres personas con camas individuales o matrimoniales, un baño privado con agua caliente, y una chimenea de leña. Además, cada familia cuenta con un huerto familiar, un vergel donde se manejan docenas de especies diferentes de plantas útiles, frutales, hortalizas, ornamentales y medicinales, con énfasis en la recuperación de los cultivos andinos. Quedarse en uno de los alojamientos rurales es una oportunidad única para conocer personalmente y compartir la vida tradicional de sus anfitriones indígenas y aprender acerca del mundo de las plantas y cultivos que ellos manejan, sus técnicas tradicionales de producción, y los secretos de su culinaria. Mientras se quedan en el alojamiento rural, hay diferentes actividades que se pueden programar durante el día. El albergue rural es el hogar del turista en la comunidad indígena, donde se



puede disfrutar de la tranquilidad del campo, hospitalidad de la familia 20/44 anfitriona y autenticidad cultural de la zona. La estadía en el albergue rural ofrece una oportunidad única en establecer una verdadera relación de convivencia y respeto mutuo con la familia indígena, con facilidades de transporte desde y hacia Cotacachi. Limpieza, seguridad, confianza y autenticidad son los principios que maneja RUNA TUPARI NATIVE TRAVEL con los albergues rurales. Para las personas interesadas en la vida y cultura indígena, sus tradiciones agrícolas, los cultivos autóctonos y las comidas típicas, les ofrecemos la oportunidad de convivir con una familia indígena en uno de nuestros alojamientos rurales y compartir un acercamiento de dos culturas. Durante su estadía en un alojamiento, el visitante puede integrarse a la vida cotidiana del hogar indígena y participar en actividades relacionadas con la artesanía, la producción agrícola, y la elaboración y degustación de platillos típicos.

### **Guías nativos profesionales**

Con el afán de crear nuevas fuentes de trabajo en el campo y poder ofrecer un servicio adicional a nuestros clientes, RUNA TUPARI NATIVE TRAVEL ha formado a 25 guías nativos, moradores de las comunidades. Ellos/as poseen la licencia de guía otorgada por el Ministerio de Turismo y con el reconocimiento del Ministerio del Ambiente, con lo cual se garantiza un servicio de calidad. Ellos/as son conocedores de su cultura y tradición, que dará un valor adicional a su estadía en Cotacachi.

## **Tours y trekkings**

La convivencia, el interés en otras culturas combinado con el deseo de conocer nuevos caminos y horizontes hace de la visita a las comunidades rurales una experiencia única e inolvidable. Existe una amplia gama de tours y trekkings que ofrecen una mezcla innovadora de cultura, naturaleza y aventura y tiene una duración que varía de uno hasta cuatro días, con el objetivo de satisfacer sus necesidades e intereses en nuestro programa de turismo rural con identidad indígena. Los tours que se presentan son una muestra del extenso programa que ofrecemos como RUNA TUPARI NATIVE TRAVEL a nuestros clientes, facilitando como servicio la flexibilidad del programa de acuerdo a las necesidades e intereses que Ud. tenga. La mayoría de los tours enunciados se las podrán hacer indistintamente; caminando, a caballo, o en bicicleta. Además, en todos los paquetes indicados ofrecemos el servicio complementario de alojamiento en los albergues rurales, alimentación, guías nativos y transporte (Gonzalez M. E., 2008).

### **1.2.3. Contexto Local**

Las ventajas del agroturismo se generan de acuerdo a los beneficios que la comunidad otorgue al consumidor, estas pueden ser: convivencia con las personas de zonas rurales, conocer sus expresiones sociales, culturales y productivas. Las actividades agroturísticas permiten a las personas de zonas rurales recibir retribuciones económicas por la conservación de su hábitat, por ofrecer servicios turísticos satisfaciendo las necesidades de los turistas e invitándolos a participar en las actividades que realizan en su diario vivir.

La Provincia de Los Ríos pertenece a la regional 5 y debe su nombre a la gran cantidad de ríos y esteros que lo atraviesan, lo que le otorga un gran potencial hídrico; además, es un territorio eminentemente agrícola que ha alcanzado el liderazgo en la producción de banano, cacao, maíz, soya, palma africana, y arroz, territorio potencial para el desarrollo del agroturismo.

Una de las plantaciones que se da con mayor productividad aparte del banano en la provincia de Los Ríos es el cacao, teniendo concentración en los cantones de Vinces, Palenque, BABA, Pueblo Viejo, sur de Ventanas, Catarama, Ricaurte, Babahoyo y Quevedo. Estos cantones son considerados sitios que presentan tierras fértiles, son aptos para realizar sembríos y poder aprovechar incursionando en el mundo turístico mediante la realización de actividades agroturísticas.

#### **1.2.4. Contexto Institucional**

Considerando que en las Facultades de Ciencias Jurídicas, Sociales y de la Educación y, en la Facultad de Agronomía de la Universidad Técnica de Babahoyo, no se han implementado tesis similares a ésta, se ha optado por hacer una relación de los lineamientos de la Universidad para comparar la relación que tiene con la investigación, siendo así; se llega a lo siguiente:

La línea de investigación de la Carrera de Hotelería y Turismo que se acopla al proyecto de investigación es la Planificación y Gestión Turística Sustentable contribuyendo

al desarrollo y crecimiento económico de localidades. Se apega a las sub-líneas: investigación de culturas y su aporte al turismo, sistema de gestión aplicables y diagnóstico de los factores que impiden el desarrollo turístico de la zona vinculados al objetivo 10 del Plan Nacional del Buen Vivir (Impulsar la transformación de la matriz productiva).

La investigación tendrá énfasis en la investigación de culturas del Recinto San Antonio del cantón Baba para aportar al turismo y verificar si los parámetros con los que se cuenta son los correctos para crear el agroturismo como componente de la actividad socioeconómica del lugar y las autoridades seccionales pondrán énfasis y voluntad para conocer los beneficios del dinamismo que se realizará. Además, se hará un diagnóstico profundo de cuáles son los factores que impiden el desarrollo turístico del lugar para así generar fuentes de trabajo y nuevas alternativas de empleo.

### **1.3. SITUACIÓN PROBLEMÁTICA**

El recinto San Antonio más conocido como El Arenal por poseer un río con especie de canaguas y arenoso está ubicado en la provincia de Los Rios, cantón Baba, limitando con el Recinto Los Monos y el Recinto San Jorge. Los pobladores del Recinto San Antonio son 80 personas, distribuidos en 23 casas, el clima es de tipo Tropical Semi Húmedo; en los meses de abril a julio la temperatura es de 24°C a 26°C; mientras que entre agosto a marzo las temperaturas alcanzan los 32°C y 36°C.

Las personas del recinto se dedican a trabajar en bananeras o en actividades agrícolas dentro de la comunidad como es el sembrío de arroz, choclo, verde, cacao, entre otros productos. La falta de emprendimientos, productos y servicios en la comunidad obstaculiza su desarrollo agroturístico.

El problema en el Recinto San Antonio Según el señor Manuel Salinas (2017), líder del lugar es que los organismos tanto públicos como privados no trabajan articuladamente para fomentar el turismo en el cantón mediante para aprovechar los beneficios que ofrecen determinadas comunidades; es decir, no se ha dado el impulso de actividades agroturísticas pese que existen hectáreas de terrenos fértiles para sembríos que son preparados por ellos mismos y cuyo financiamiento proviene de las personas del lugar.

Lamentablemente la comunidad del Recinto San Antonio presenta otro inconveniente que es fundamental para realizar turismo, esto se debe a la falta de organización por parte de las personas, ha faltado mayor interés y disposición para el desarrollo de planes estratégicos que actúen para beneficio de la comunidad, y siendo otro factor negativo para las personas del Recinto San Antonio la falta de conocimientos sobre los beneficios del agroturismo.

El desarrollo agroturística debe fundamentarse en la utilización de los recursos de manera razonable, sin hacer uso de ellos de forma que impacten negativamente el ambiente. Por lo tanto, podemos manifestar que es un requerimiento indispensable elaborar un Plan Estratégico en el que se establezcan tácticas a seguir que sirvan de base para la gestión eficaz y eficiente para el desarrollo agroturístico de la comunidad San Antonio.

## **1.4. PLANTEAMIENTO DEL PROBLEMA**

### **1.4.1. Problema (General)**

Desconocimiento de las actividades agroturísticas por parte de la comunidad para el desarrollo local del recinto San Antonio del cantón Baba - periodo 2017.

### **1.4.2. Subproblemas o Derivados**

- ¿De qué modo afecta la situación económica del país en la implementación del agroturismo?
- ¿Por qué las autoridades seccionales exponen desinterés hacia las actividades agroturísticas?
- ¿Cuál es la segmentación del mercado para el agroturismo del Recinto San Antonio del cantón Baba?

## **1.5. DELIMITACIÓN DE LA INVESTIGACIÓN**

En la investigación a realizarse se nos presentan delimitaciones las cuales son:

**Delimitación espacial:** Se socializó con las personas del Recinto San Antonio, ubicado en el cantón Baba de la provincia de Los Ríos, limitando con el Recinto Los Monos y el Recinto San Jorge.

**Delimitación Temporal:** La investigación llevó el tiempo aproximadamente de un semestre para la realización de análisis comparativo de los servicios que se ofertaran logrando valorar sus potenciales turísticos y determinar si se satisfacen las necesidades de los turistas.

## 1.6. JUSTIFICACIÓN

El Ecuador es un país megadiverso, capaz de brindar posibilidades laborales en el ámbito turístico, permitiendo que los seres humanos actúen de forma directa e indirecta, desarrollándose localmente, revalorizando los recursos que se poseen, obteniendo beneficios locales y socio-económicos para el país en general. Debido a la productividad que es considerada este país y a los terrenos fértiles que se posee, es apta para realizar actividades agroturísticas.

El inconveniente para ejecutar el proyecto en el Rcto. San Antonio del cantón Baba, sería la actual situación económica del país, que concurrirá al impedimento para su desarrollo porque dada las circunstancias recuperar la estabilidad del país tomará mucho tiempo. Las actividades agroturísticas ofrecen a los turistas involucrarse en forma directa con las actividades agrícolas y será fundamental que las personas de la comunidad

interaccionen con ellos enseñando el proceso de plantaciones y cultivos. Aunque la motivación mayor para los turistas es el agroturismo, se pueden anexar actividades complementarias, estas pueden ser: servicios de alojamiento, alimentación, guías, actividades de recreación, deportivas y pedagógicas, observación de flora y fauna, espectáculos de música folclórica, visita a la iglesia del recinto y disfrutar del recurso natural que posee la comunidad.

Identificar las actividades agroturísticas en el recinto San Antonio, es transmitir a las personas lo hermoso que podría ser este lugar, promoviendo el turismo y desarrollarse localmente mejorando la calidad de vida de la población, sin desplazar las actividades a las que se dedica la gente de la comunidad y revalorizar sus recursos.

## **1.7. OBJETIVOS DE LA INVESTIGACIÓN**

### **1.7.1. Objetivo General**

Identificar las actividades agroturísticas para el desarrollo local del Recinto San Antonio del cantón Baba.



### **1.7.2. Objetivos Específicos**

- Elaborar un diagnóstico de las actividades agroturísticas y el desarrollo local en base a los servicios, vías de acceso, recursos naturales y culturales de la comunidad para comprobar si es factible la ejecución del proyecto.
  
- Generar el interés del gobierno local mediante alianzas con instituciones públicas y privadas y de las personas de la comunidad para la implementación del agroturismo en la comunidad.
  
- Capacitar con talleres de participación a las personas de la comunidad con la ayuda de instituciones públicas sobre la identificación del agroturismo y la importancia del desarrollo local que generará en beneficio a ellos.

## **CAPÍTULO II.- MARCO TEÓRICO O REFERENCIAL**

### **2.1. MARCO TEÓRICO**

#### **2.1.1. Marco Conceptual**

##### **Actividades Agroturísticas**

**Schaerer Jorge y Sirven Martine (2001)** dicen que las actividades agroturísticas son un tipo de turismo en explotación agropecuaria, combinando recreación tradicional con contacto con la vida del predio, conociendo en modo de vida rural y las tradiciones y donde uno de las principales motivos de las visitas sea el contacto con la explotación agropecuaria, forestal, agrícola y otras formas de producción del mundo rural.

**Montaner Jordi, Diccionario De Turismo (2010):** Las actividades agroturísticas se alejan mucho de los métodos estandarizados que caracterizan el turismo de masas y que en cierta medida son una traslación de los hábitos urbanos al centro turístico.

Las actividades agroturísticas permiten al ser humano desarrollar actividades en zonas rurales donde los turistas son atraídos por los paisajes cultivados.

## **Agroturismo**

**CEFAT (1994) dice que:** El agroturismo es un segmento de turismo rural, con la peculiaridad de que se ubica en granjas (caseríos, masías, cortijos, pazos, etc.) preferentemente activas, pudiendo hacer partícipe al turista en las diferentes actividades agropecuarias. Según las regiones, este término se identifica con turismo rural, aunque técnicamente ha de entenderse como una modalidad.

**BUDWOSKY (2001):** el agroturismo es una disciplina, aun no regulada que nace del interés del turista por descubrir ciertas prácticas agrícolas y participar en su manejo y en las cosechas. Hay confusión en la descripción de la disciplina con términos como agroturismo y turismo rural, etc. Aunque el interés principal está motivado por las labores propias de un establecimiento de campo.

El agroturismo es una actividad capaz de revalorizar los productos locales, permitiendo a los turistas tener contacto directo con el medio rural.

## **Tipos de Turismo**

La trascendencia del turismo en el mundo ha motivado a muchos a emplearlo de diferentes maneras dividiendo al mismo en diferentes áreas; ya sean estas sociales, culturales, religiosas, de diversión, de descanso, deportivo etc.

Sin embargo todas estas actividades pueden conllevar a otras subdivisiones creando más actividades turísticas que los visitantes al conocerlos desean volver y conocer nuevos y llamativos lugares.

Todas estas áreas poseen su propia definición como son:

### **Turismo de Descanso, o Simplemente de Sol y Playa**

**TALAYA, Esteban,(1996: p255).** De todos es conocido que el segmento denominado Turismo de sol y playa es el más demandado de todos, especialmente, en aquellas zonas del litoral que gozan de una climatología favorable.

**Vogeler y Hernández (2000: 255).** El turismo de sol y playa, este segmento del turismo suele asociarse con el ocio, así como con los términos descanso, diversión y entretenimiento, conocidos como las tres S (inglesas): sand, sea, sun.

Este tipo de turismo permite el deleite de las zonas costeras (playas) y del clima que poseen las mismas, permitiendo el goce del tiempo de ocio de los turistas.

### **Turismo Cultural**

**TALAYA Esteban (1996: p255),** todas aquellas «manifestaciones artísticas, monumentos, museos, exposiciones, visitas a lugares históricos y arqueológicos, festivales y todo aquello que cubra las motivaciones culturales o artísticas de los usuarios». Sin embargo, el turista motivado única y exclusivamente por la cultura de un país constituye una minoría frente a otros que, aunque realizan actividades culturales, la elección del destino en cuestión se debe a otros múltiples motivos.

**Cluzeau, (2000, p. 122)**, El turismo cultural tiene la facultad de revelar y de valorizar uno de los componentes esenciales de la cultura viva: la identidad de un territorio.

El turismo cultural incita a conocer las expresiones y manifestaciones culturales que posee determinado lugar.

### **Ecoturismo**

**Ceballos-Lascurain (1987)**, el ecoturismo es aquel " turismo que consiste en realizar viajes a áreas naturales relativamente sin disturbar o sin contaminar, con el objetivo específico de estudiar, admirar y gozar el panorama, junto con sus plantas y animales silvestres y, asimismo, cualquier manifestación cultural (pasado y presente) que se encuentre en estas áreas".

**Valentine (1991, 1993)**: Turismo basado en la naturaleza que es ecológicamente sostenible y que se lleva a cabo en áreas relativamente vírgenes (no disturbadas); es “no-dañino” y no degrada; proporciona una contribución directa a la protección continuada y administración de las áreas protegidas que se utilizan; y está sujeto a una administración adecuada y régimen conveniente.

El ecoturismo permite al turista estar en contacto directo con la naturaleza sin destruir sus espacios, respetando el medio ambiente y contribuir a la concientización del cuidado animal y vegetal.

### **Turismo de aventura**

**Sung, Alastair y Joseph T. O'Leary, et al., (1997):** Viaje o excursión con el propósito específico de participar en las actividades para explorar una nueva experiencia, por lo general supone el riesgo advertido o peligro controlado asociado a desafíos personales, en un medio ambiente natural o en un exótico escenario al aire libre.

**Butler, 1994 y Yunis, (2004):** El turismo de aventura tiene como rasgo distintivo la superación de diversos desafíos impuestos por la naturaleza (SECTUR, 2004); inicialmente se engloba dentro de la categoría de alternativo al contraponerse a la idea de pasividad característica del modelo turístico de sol y playa.

Este tipo de turismo es considerado por superar actividades de adrenalina y vivir experiencias agradables y espectaculares durante esta experiencia.

## **Turismo Religioso**

**Barrado (2001) y Alonso (2002):** consideran los factores religiosos como elementos que intervienen en el desarrollo del turismo. Mencionan que la visita a lugares sagrados genera flujos de turistas muy importantes en el mundo actual, y estos son considerados como turísticos porque suponen un viaje, un desplazamiento y residencia a los destinos finales, dedican sus vacaciones a realizar un viaje religioso.

**Boisvert, (1997)** Desde el punto de vista histórico y sociológico se trata además de una nueva aproximación a lo sagrado, ya que no solamente existe una búsqueda de transcendencia o de espiritualidad, sino también una puesta en valor de la cultura y del patrimonio. De tal forma, muchos de los turistas actuales, carentes de creencias y de cultura religiosa propiamente dichos, se sienten cada vez más atraídos por las visitas patrimoniales, lo que les permite ampliar sus conocimientos culturales y experimentar una cierta forma de transcendencia

El turismo religioso tiene un acercamiento mutuo en lugares sagrados, su mayor motivación es la fé.

## **Turismo Gastronómico**

Turismo gastronómico: Una de las motivaciones al momento de desplazarse puede ser el deleitar el paladar y conocer los platos típicos de las regiones.

Este interés del turismo por la gastronomía puede ayudar a rescatar antiguas tradiciones que se encuentran en el camino de la desaparición. En particular en momentos como los actuales en lo que, al decir de **Almodóvar (2001:7)**, la cocina tradicional no sólo se ha visto afectada por la globalización estandarizante, sino que además ha sufrido los efectos de una post-modernidad que a veces representa un sincero esfuerzo de renovación imaginativa pero que en otras muchas utiliza glaseados, gelatinas, flameados, muselinas y aromas evanescentes de forma gratuita y trivial.

**B. Gómez y X. A. Armesto, (2002, pp. 139)** «en el turismo gastronómico, los productos alimenticios y las especialidades culinarias se convierten en vehículo de acercamiento cultural en la medida en que se configuran como elementos identificadores de pueblos y territorios. Esta nueva forma de aproximación a la cultura de un lugar, región o país tiene un carácter más activo y vivencial, lúdico y festivo y, a priori, procura un desarrollo sostenible que pasa por: a) asegurar el mantenimiento de los recursos turísticos; b) mejorar los niveles de bienestar de la población que se encarga de su producción y comercialización y, por último, c) garantizar la satisfacción de la experiencia turística por la vía de la calidad. Esta satisfacción de la experiencia turística por la vía de la calidad va ligada con frecuencia a la existencia y promoción de productos alimentarios con marchamo de calidad».



El turismo gastronómico basa sus principios en el arte culinario, donde personas de diferentes lugares atraen turistas agradando su paladar.

### **Turismo Comunitario**

**CAMACARO, Alonso (2010) diario el aragüeño:** Es considerado un tipo de turismo que pertenece a la modalidad de Turismo Vivencial, dentro de la corriente del turismo alternativo. Se caracteriza por la autenticidad en las actividades, posibilitando al turista compartir y descubrir en profundidad las tradiciones, costumbres y hábitos de un pueblo determinado. Se diferencia del turismo rural y del etnoturismo, en que parte de las utilidades generadas por las actividades turísticas, se reinvierten en planes y programas comunitarios. Ideas básicas forman el concepto de turismo comunitario: La primera es que se trata de una actividad económica, puesto que mueve los elementos de la producción y el intercambio de bienes y servicios para la satisfacción de las necesidades del turista. La segunda es que sus prestadores son y deben ser miembros de una comunidad, es decir, los operadores que prestan los servicios a los/as visitantes, son las personas de la propia comunidad.

**PRODAR, (12-15):** Es una actividad que contribuye a la revalorización del territorio. Muestra con claridad la multidimensionalidad del desarrollo con enfoque territorial ya que tiene un papel en la dimensión económica, social, ambiental y político-institucional.

- ❖ En la dimensión económica, genera empleo, ingresos y desarrolla mercados de servicios conexos.
  
- ❖ En la dimensión social, se relaciona con el desarrollo artístico y la recreación y la valoración y preservación de herencias culturales.
  
- ❖ En la dimensión ambiental, ayuda en la gestión de recursos naturales, en el manejo equilibrado de ecosistemas y en la preservación de la biodiversidad biológica.
  
- ❖ En la dimensión político-institucional, fortalece la capacidad de autoadministración de las comunidades locales. Puede ser considerado como una manifestación de las iniciativas empresariales que promueve la valorización de los elementos como la tradición y la historia.

El agroturismo es un término asociado a la producción paisajística, biodiversidad, tradiciones, culturas de localidades que experimentan los turistas.

### **Desarrollo local**

(Santamaria, s/f) El desarrollo local es un proceso de diversificación y enriquecimiento de las actividades económicas y sociales en un territorio de escala local a

partir de la movilización y la coordinación de sus recursos materiales e inmateriales. Esta noción señala a la vez una postura frente a la cuestión del desarrollo, un método para el desarrollo de los territorios locales, así como un marco de análisis de sus incumbencias.

(Wikimedia, 2017) El desarrollo local se basa en la identificación y aprovechamiento de los recursos y potencialidades endógenas de una comunidad, barrio o ciudad. Se consideran potencialidades endógenas de cada territorio los factores económicos y no económicos, entre estos últimos cabe recordar: los recursos sociales, culturales, históricos, institucionales, paisajísticos, etc. Todos estos factores son también decisivos en el proceso de desarrollo económico local.

El desarrollo local es considerado como el crecimiento y enriquecimiento de infraestructura y economía en un determinado lugar generando beneficios para la localidad.

## **Desarrollo sostenible**

**Jiménez Herrero, L.M. (1997)** Los conceptos de sostenibilidad y desarrollo sostenible se examinan desde una perspectiva sistémica. En su sentido más general, la sostenibilidad de un sistema puede representarse mediante una función no decreciente de valuación de las salidas o productos del sistema analizado que son de interés. Se examinan distintas concepciones sobre el sistema de referencia, desde una antropocéntrica a ultranza hasta una extremadamente bio o ecocéntrica y se las relacionan con los criterios (basados en la sustituibilidad supuesta entre el capital natural y el capital manufacturado) de

sostenibilidad muy fuerte, fuerte, débil y muy débil. Se propone y analiza un conjunto de factores determinantes de la sostenibilidad, incluidas la disponibilidad de recursos, la adaptabilidad/flexibilidad, la homeostasis, la capacidad de respuesta, la auto dependencia (self-reliance) y el empoderamiento. Se analizan el concepto de desarrollo sostenible y las perspectivas teóricas que han sido utilizados en la bibliografía pertinente. La relación entre sostenibilidad, desarrollo, no-desarrollo y desarrollo viciado, así como el crecimiento económico material y no material, se mapean en un diagrama de Venn y se identifican trayectorias alternativas para el logro del desarrollo sostenible para los países ricos y pobres.

**Riechmann, J. (1995).** "El desarrollo sostenible [sustainable development] es el desarrollo que satisface las necesidades de la generación presente sin comprometer la capacidad de las generaciones futuras para satisfacer sus propias necesidades. Encierra en sí dos conceptos fundamentales: \* el concepto de 'necesidades', en particular las necesidades esenciales de los pobres, a las que se debería otorgar prioridad preponderante; \* la idea de limitaciones impuestas por el estado de la tecnología y la organización social entre la capacidad del medio ambiente para satisfacer las necesidades presentes y futuras" (Nuestro futuro común, p. 67).

El desarrollo sostenible es un término que induce al correcto progreso de un lugar, comprometiendo respecto a los lugares turísticos para las futuras generaciones.

## **Tipos Desarrollo Turístico**

El desarrollo es una condición social, en la cual las necesidades auténticas de su población se satisfacen con el uso racional y sostenible de recursos y sistemas naturales. La utilización de los recursos estaría basada en una tecnología que respeta los aspectos culturales y los derechos humanos. Todos los grupos sociales tendrían acceso a las organizaciones y a servicios básicos como educación, vivienda, salud, nutrición y que sus culturas y tradiciones sean respetadas.

El término Desarrollo tiene varios conceptos, que varían según su finalidad de utilización o por la persona que lo usa. El desarrollo tiene que ver las condiciones de vida de una comunidad en la que las necesidades se satisfacen mediante la buena utilización de los recursos y sistemas naturales. El desarrollo sostenible es el que permite una mejoría de las condiciones de vida presente sin poner en riesgo los recursos de las generaciones futuras. Es decir, un aprovechamiento adecuado de los recursos que se tienen, satisfaciendo las necesidades de los pobladores pero sin exprimir al máximo los bienes naturales.

Para que exista el desarrollo sostenible se necesitan tres elementos fundamentales: una sociedad, un medio ambiente y una economía. En la cual la sociedad se encargara de mantener en equilibrio los factores físicos como los naturales procurando no afectar al medio en cual habitan y del cual ellos son responsables.

“El Ecuador necesita desarrollo turístico sostenible que cuide nuestra riqueza histórico-cultural, el medio ambiente, las comunidades y reactive la economía. Por ello, en

el **Ministerio de Turismo** trabajamos elaborando el Plan Estratégico de Desarrollo de Turismo Sostenible con visión al año 2020.” Entorno Social y Cultural del turismo en el Ecuador y de esta manera proyectar un futuro en el cual no solo el país gane nuevas divisas sino que se ejecute un desarrollo socioeconómico para toda la población del país.

**Oswaldo Sunkel (1999)**, destacado asesor de la CEPAL, afirma "Se entiende por desarrollo el proceso de transformación de la sociedad que se caracteriza por la expansión de la capacidad productiva, el aumento de los promedios de productividad por trabajador y de ingresos por persona, los cambios en la estructura de clases y grupos y en la organización social, las transformaciones culturales y de valores, y la evaluación de las estructuras políticas y de poder, todo lo cual permite elevar los niveles de vida.

**Según Capece, G. (1997)"** El desarrollo que satisface las necesidades de la generación presente sin comprometer la capacidad de las generaciones futuras para satisfacer sus propias necesidades" Se define también como "la actividad económica productora de bienes y servicios que, respetando los límites físicos del espacio en que se desarrolla y los psíquicos de los habitantes y demás actores, son destinados a quienes deciden desplazarse temporal y voluntariamente fuera del lugar de residencia habitual sin incorporarse al mercado de trabajo del lugar de destino, con motivo o no de recreación.

El desarrollo turístico son las actividades que nos permite una mejoría en los diversos sitios turísticos sin alterar o poner en riesgo los recursos naturales culturales y sociales que con la ayuda de los habitantes se busca los beneficios de la actividad para obtener un

resultado positivo entre los turistas y los residentes de tal manera satisfaciendo las necesidades de ambos sin exprimir al máximo los bienes naturales existentes.

### **Proyectos Turísticos**

Un proyecto es un enunciado escrito para producir un bien o un servicio. Ayuda a enmarcar una planificación para iniciar una actividad.

### **Planes Estratégicos**

Instrumento que sirve de base para recoger destrezas que una organización se propone a corto o mediano plazo.

#### **2.1.2. Marco Teórico Referencial**

##### **2.1.2.1. Antecedentes investigativos**

**Título: EL AGROTURISMO Y SU IMPORTANCIA EN EL DESARROLLO SOCIO-ECONÓMICO DEL CANTÓN TISALEO DE LA PROVINCIA DE TUNGURAHUA.**

**Autor:** Toledo Villacís, Ing. MG. Marco Antonio

Núñez Villares, Laura Bélgica

**Fecha de publicación:** 10- sept-2015

**Obtención del título:** Licenciada en Turismo y Hotelería

**Universidad:** Universidad Técnica de Ambato

El agroturismo se ha desarrollado en varios países del mundo, debido a las grandes cantidades de tierras fértiles que se posee en determinadas zonas. Es así, que en el Ecuador, esta actividad es utilizada para mejorar la actividad agroturística involucrando la sociedad.

El tema de la investigación, tiene relación a mi trabajo, permitiendo a las personas de la comunidad del recinto San Antonio más conocido como El Arenal del cantón Baba desarrollarse socio-económicamente debido a que posee tierras fértiles y personas emprendedoras con ánimos de superación y mantenerse en espacios equitativos asistiendo a capacitaciones e invitaciones que se les hagan para conocer sobre el beneficio del agroturismo.

Se realizó encuestas a personas de la comunidad para conocer el nivel de aceptación del agroturismo en la zona, lo que se obtuvo como resultado que es algo primordial debido a que ellos subsisten mediante los productos que generan.



**Título: EL AGROTURISMO Y EL DESARROLLO TURÍSTICO DE LA COMUNIDAD SAN PABLO DE LA PARROQUIA SANTA ROSA, CANTÓN AMBATO, PROVINCIA DE TUNGURAHUA, DURANTE EL PERIODO NOVIEMBRE 2010 – ABRIL 2011**

**Autor:** Guerrero Noboa, Edgar Eduardo

**Fecha de publicación:** 16-jul-2013

**Obtención del título:** Licenciado en Turismo y Hotelería

**Universidad:** Universidad Técnica de Ambato

La estructura propia del trabajo agropecuario determina funciones productivas y ciclos de trabajo de tiempo completo, alternados con períodos de subocupación de mano de obra. Existen posibilidades de generar otras fuentes de trabajo para las familias mediante diversificación de actividades; entre éstas, emerge con fuerza el desarrollo del agroturismo. No obstante, la puesta en práctica de proyectos de agroturismo requiere solucionar problemas de base, tanto ambientales como culturales, resultantes de una mayor interacción entre las personas y su entorno. Un aspecto muy importante a considerar es que las zonas rurales, también generan servicios ambientales para toda la población. El agua que utilizamos, la conservación del patrimonio de biodiversidad, y los paisajes atractivos para el turismo dependen estrechamente de la sostenibilidad del agroturismo, y de la calidad de vida de los habitantes de las zonas rurales. Lo expuesto lleva a buscar opciones distintas para los agricultores, entre ellas se mencionan cambios en los rubros productivos.

**Título: DISEÑO DE UNA GRANJA ECOLÓGICA QUE FOMENTE EL AGROTURISMO EN EL CANTÓN GENERAL ANTONIO ELIZALDE BUCAY PROVINCIA DEL GUAYAS-ECUADOR.**

**Autor:** Zambrano burgos, Velasco Rigoberto

Solis Alcívar, Marvin Odolfo

Guzmán Loja, Ricardo Fabián

**Fecha de publicación:** Milagro, 2014

**Obtención del título:** Licenciado en Turismo

**Universidad:** Universidad Estatal de Milagro

El desarrollo de este trabajo está enfocado al Diseño de una granja ecológica que fomente el agroturismo en el cantón General Antonio Elizalde Bucay, provincia del Guayas – Ecuador. Para lo cual se planteó como problema central la afectación de las granjas ecológicas en el fomento del agroturismo en esta localidad, también se establecieron los subproblemas el poco interés de los propietarios de las granjas ecológicas en vincularse con el agroturismo incide en el desarrollo turístico del Cantón Bucay, en qué medida la ausencia de fuentes de trabajo en las granjas ecológicas incide a las personas migrar a ciudades o fuera del país, la desorganización y falta de interés de Municipios en temas de desarrollo alternativo como el agroturismo influye al retroceso de productividad y rentabilidad de este

sector. Seguidamente se fundamentó el marco teórico con información relacionada a las variables investigativas las mismas que se operacionalizaron y midieron a través de indicadores. En lo concerniente al marco metodológico se utilizaron varios tipos de investigación y métodos, la técnica utilizada fue la encuesta la cual estuvo dirigida a la ciudadanía del cantón Bucay. Una vez obtenida la información del proceso de encuesta se procedió a analizar e interpretar los resultados, llegando a la conclusión de proponer la creación de una granja ecológica que fomente el agroturismo, para ello se creó la Filosofía corporativa, la estructura Orgánico-Funcional, manual de funciones y procesos, análisis del medio ambiente (FODA) y del nivel de atractividad del mercado (5 Fuerzas de Porter), diseño de las estrategias de marketing mix y por último la elaboración de un estado financiero que demuestra la factibilidad financiera del proyecto.

**Título: EL TURISMO RURAL COMO ESTRATEGIA DE DESARROLLO SOSTENIBLE: CASO MUNICIPIO DE LA MESA (CUNDINAMARCA)**

**Autor:** Juliana Andrea Combariza González

**Fecha de publicación:** 2012

**Obtención del título:** Magister en Ciencias Agrarias

**Universidad:** Universidad Nacional de Colombia

Se determinó el aporte del turismo rural en el cambio del estado de desarrollo de los habitantes del municipio de La Mesa (Cundinamarca), bajo el enfoque de “desarrollo humano sostenible”. Se elaboró una revisión de los conceptos: medio rural, turismo, turismo rural, desarrollo y sostenibilidad que permitió enmarcar la investigación. Con la Metodología de Sistemas Suaves adaptada de Checkland se construyó un modelo ideal de un turismo rural que contribuyera al “desarrollo humano sostenible”. El modelo se contrastó con lo encontrado en el Municipio, donde, a través de la misma metodología en conjunto con la “inmersión social” se caracterizó el sistema turístico de la Mesa en el momento de la investigación. Al realizar el análisis se evidenciaron conflictos originados por las cosmovisiones divergentes sobre el turismo rural en el territorio, de diferentes grupos de actores locales interesados o afectados por la actividad turística. Se encontró que en el municipio no existía un sistema de turismo rural claramente delimitado y que el modelo de turismo que se realizaba no estaba contribuyendo al desarrollo sostenible de sus habitantes de manera generalizada.

**Título: IMPLEMENTACION DEL AGROTURISMO EN LA HACIENDA LA COLONIA 24 DE MAYO, CANTÓN BUENA FÉ, PROVINCIA DE LOS RIOS**

**Autor:** Osorio Cevallos, Victor Hugo. Dir...

Jarrín Maldonado, Priscila carollna

León Hurtado, Lissette Paola

**Fecha de publicación:** 28-septiembre-2015

**Obtención del título:** Licenciada en Turismo

**Universidad:** Espol

Esta tesis tiene similitud a mi investigación, debido a que existe una hacienda y tiene recursos naturales y culturales que serán aprovechados para realizar actividades agroturísticas y poder mejorar la condición de vida de las personas. Además, en esta investigación realizada en la Universidad Espol, utilizan técnicas de encuestas al igual que también lo hice para obtener datos reales y saber si mi trabajo está bien enmarcado.

El recinto San Antonio más conocido como El Arenal por poseer un río con especie de canaguas y arenoso está ubicado en la provincia de Los Rios, cantón Baba, limitando con el Recinto Los Monos y el Recinto San Jorge. Los pobladores del Recinto San Antonio son 80 personas, distribuidos en 23 casas, el clima es de tipo Tropical Semi Húmedo; en los meses de abril a julio la temperatura es de 24°C a 26°C; mientras que entre agosto a marzo las temperaturas alcanzan los 32°C y 36°C.

Las personas del recinto se dedican a trabajar en bananeras o en actividades agrícolas dentro de la comunidad como es el sembrío de arroz, choclo, verde, cacao, entre otros productos. La falta de emprendimientos, productos y servicios en la comunidad obstaculiza su desarrollo agroturístico.

**El Art. 3, numeral e)** de la Ley de Turismo define entre otros, como principios de la actividad turística la iniciativa y participación comunitaria indígena, campesina, montubia y afroecuatoriana, con su cultura y tradiciones preservando su identidad, protegiendo su ecosistema y participando en la prestación de servicios turísticos. (V., 2010)

En el cantón Baba, no se ha dado el impulso del agroturismo, existen hectáreas de terrenos fértiles para sembríos que son preparados por la comunidad cuyo financiamiento proviene de las personas del lugar. Lamentablemente la comunidad del Rcto. El Arenal presenta otro inconveniente que es fundamental para realizar turismo, esto se debe a la falta de organización por parte de las personas, necesitan trabajar de manera articulada con los organismos tanto públicos, privados, para el progreso económico y social sustentable de la comunidad.

Las actividades agroturísticas que pueden mostrar los habitantes de la comunidad serían: compartir técnicas agrícolas con los turistas, mostrar el entorno natural que conservan, prestar servicios de alojamiento, alimentación y actividades complementarias. Esto se puede desarrollar mediante una capacitación adecuada que se les dé a las personas del lugar, sobre cómo atender correctamente al cliente, manipulación adecuada de alimentos, y la importancia de las actividades agroturísticas como desarrollo local.

El desarrollo agroturístico debe fundamentarse en la utilización de los recursos de manera razonable, sin hacer uso de ellos de forma que impacten negativamente el ambiente. Por lo tanto, podemos manifestar que es un requerimiento indispensable elaborar un Plan

Estratégico en el que se establezcan tácticas a seguir que sirvan de base para la gestión eficaz y eficiente para el desarrollo agroturístico del Recinto San Antonio.

## **Características biológicas**

### **Clima**

El clima es de tipo Tropical Semi Húmedo; en los meses de abril a julio la temperatura es de 24°C a 26°C; mientras que entre agosto a marzo las temperaturas alcanzan los 32°C y 36°C.

### **Suelo**

El suelo tiene presencia de arenas en los alrededores del río, es pedroso.

### **Flora y fauna**

La flora se encuentra representada por la apreciación de diversidad de rosas rojas, blancas que dan realce al río con el que cuenta la comunidad. También cuentan con un sembrío de árboles frutales (mangos), cacao, arroz, maíz, los cuales son compartidos para toda la comunidad en los tiempos de cosecha.

La fauna está representada por aves (gallaretas, marías, garzas, patitos rodadores) siendo las garzas la más representativa con el 35% seguida de las gallaretas con el 30%, las marías con el 25% y patitos rodadores con el 10%.

### **Educación**

La comunidad cuenta con la presencia de una escuela llamada Luis Vargas Torres, fundada el 17 de Junio del año de 1995. Tiene un número aproximado de 40 estudiantes repartidos en los años de básica del 1° A.E.B – 7°A.E.B.

### **Religión**

La comunidad se encuentra dispersa en dos religiones: Católicos y Evangélicos.

El 90% de ellos son de religión Católica, y asisten a una iglesia que se encuentra en la comunidad llamada San Antonio y que fue construida en el año de 1942. El 10% de las personas son Testigos de Jehová, y asisten a una iglesia ubicada en el centro del cantón Baba.

### **Rutina diario, ciclos y estilos de vida**

Las personas de la comunidad acostumbran levantarse a las 5:00 am para desayunar y así poder comenzar con sus actividades diarias (lunes a sábado). Almuerzan a las 12: pm y vuelven a sus labores hasta las 18h00 que regresan a su domicilio. Los días domingos, se



reúnen todas las personas del sector y realizan campeonatos de futbol en donde socializan con otros sectores.

## **Caracterización turística de la comunidad**

En este punto se realizará un estudio más profundo de lo observado en el Recinto San Antonio, como base para la preparación de la planificación turística. Todos los datos que se reflejan a continuación fueron obtenidos en visitas de campo a la comunidad mencionada, y por conversaciones con las personas de la localidad.

Esta caracterización se basa en la teoría del sistema desde turístico planteado una perspectiva económica, según Boullón: Este Sistema se basa en la conceptualización del Turismo como una actividad económica basada en la Oferta y Demanda de Recursos Turísticos. A continuación se describe la caracterización del recinto San Antonio:

### **1. Datos generales:**

#### 1.1. Ubicación de la Comunidad

Provincia: Los Ríos

Cantón: Baba

Comunidad: Recinto San Antonio, conocido como El Arenal, por el río que se posee.

1.2. Número aproximado de habitantes: 80 personas aproximadamente entre niños y adultos.

## **2. Oferta de servicios**

De momento, no existen servicios de alojamiento, alimentación o esparcimiento en la comunidad. Según el líder de la comunidad, No EXISTEN personas que han recibido capacitación formal como guías turísticos.

## **3. Infraestructura de servicios básicos**

### Transporte y accesibilidad

- 3.1. Distancias.- La comunidad se encuentra a 2km aproximadamente vía a Baba, mediante transporte terrestre.
- 3.2. Principales vías de acceso a la comunidad: al Recinto San Antonio puede accederse por vía terrestre.
- 3.3. Señalización: En la comunidad en general no existe letreros viales.
- 3.4. Terminales: En la comunidad no existen terminales o estaciones de transporte.

## **4. Comunicaciones**

- 4.1. Servicio telefónico: en la comunidad no existe servicio de teléfonos convencionales.

4.2. Oficinas de teléfonos: No existe en la comunidad o en los alrededores.

4.3. Señal celular: La señal es eficiente en cada uno de los celulares, existe señal en cualquier parte de la comunidad.

4.4. En la comunidad no existen cabinas de servicio telefónico para uso público.

4.5. En la comunidad no establecimiento de uso público de internet, aunque las computadoras que poseen en las escuelas constan con señal de CNT y es solo para uso educativo.

4.6. Correo regular: En la comunidad no existe una oficina de correos.

## 5. Gobernanza

5.1. Instituciones que ayudan o han ayudado a la comunidad

**Tabla N° 2.- Instituciones que ayudan a la comunidad.**

<b>Institución</b>	<b>Nombre</b>	<b>Actividad</b>
Nacionales	Municipio de Baba	Dotación de generador de electricidad.
	Municipio de Baba	Brindar agua potable a la comunidad.

**Elaborado por: Soria Mayra (2017)**

**Organizaciones en la comunidad.-** En el recinto San Antonio existen las siguientes organizaciones:

- Junta de Agua
- Comité de Deportes
- Junta Estudiantil
- Comité de Padres de Familia

## **6. Comunidad receptora**

**6.1. Actividades económicas:** La población (sobre todo los hombres) se dedican a trabajar en bananeras y en actividades agrícolas dentro de la comunidad como es el sembrío de arroz, cacao, maíz. Las mujeres se dedican a labores domésticas, a trabajar en bananeras, y a colaborar también en las plantaciones.

**6.2. Empleo turístico:** de momento, ningún porcentaje de la población se dedica a actividades turísticas.

**6.3. Actividades comunitarias:** La comunidad realiza mingas de limpieza y reuniones para decidir acerca de las diversas problemáticas y las posibles soluciones a las mismas.

## **Caracterización de la demanda**

Según el Señor Manuel Salinas, líder del recinto San Antonio menciona que no se recibe un flujo de turistas, algunas personas han llegado al lugar atraídas por comentarios de otras personas. En base a esta realidad, se realiza la siguiente caracterización de la demanda:

- 1.1. Existe demanda turística hacia la comunidad: Si
- 1.2. La comunidad tiene una demanda aproximada de: 10 a 15 personas, que llegan muy esporádicamente.
- 1.3. Frecuencia de la demanda: Esporádica.
- 1.4. Forma de viaje: independiente (no son parte de ningún recorrido turístico, paquete o producto).
- 1.5. Tipo de demanda: Provincial. Todos excursionistas (no pernoctan)
- 1.6. Gasto diario de visitantes: 5 usd. (No incluye transporte)
- 1.7. Razones o atractivos principales por los que es visitada la comunidad
  - Por la Iglesia San Antonio.
  - Por el ambiente puro y sin contaminación.
  - Por el atractivo del río “El Arenal”
  - Por la leyenda “El Bufeó”

- Por el procedimiento de cultivos de arroz, cacao, soya, maíz, banano

1.8. Servicios turísticos que consumen los visitantes: Alimentación (la que puede proveer la comunidad).

### **Caracterización de atractivos y recursos turísticos**

De acuerdo a la población, existen los siguientes recursos turísticos en el recinto San Antonio:

**Tabla N°3.- Clasificación de recursos turísticos**

<b>Categoría</b>	<b>Tipo</b>	<b>Nombre</b>
Sitios naturales	Río	El Arenal
Sitios naturales	Lugares de observación de flora y fauna	Plantaciones de cacao, arroz, banano, soya, cacao
Museos y manifestaciones culturales históricas	Museos	Iglesia San Antonio
Folklore	Manifestaciones religiosas y creencias populares	Leyenda El Bufe

**Elaborado por: Soria Mayra, según clasificación de recursos turísticos de Boullón**

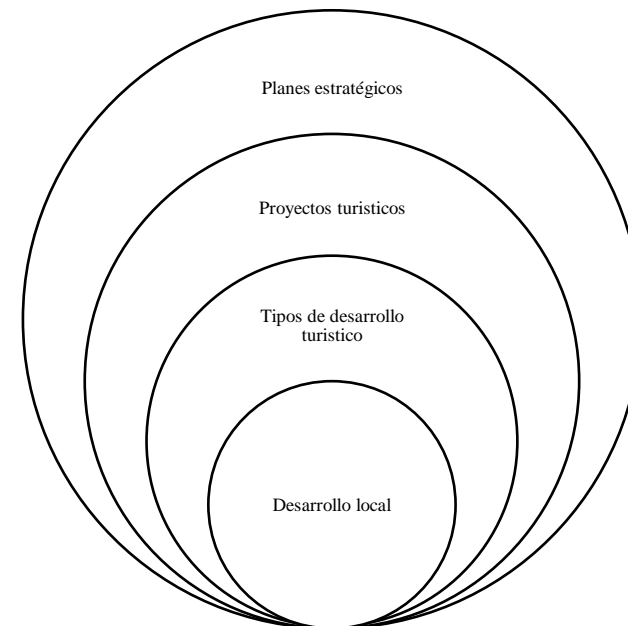
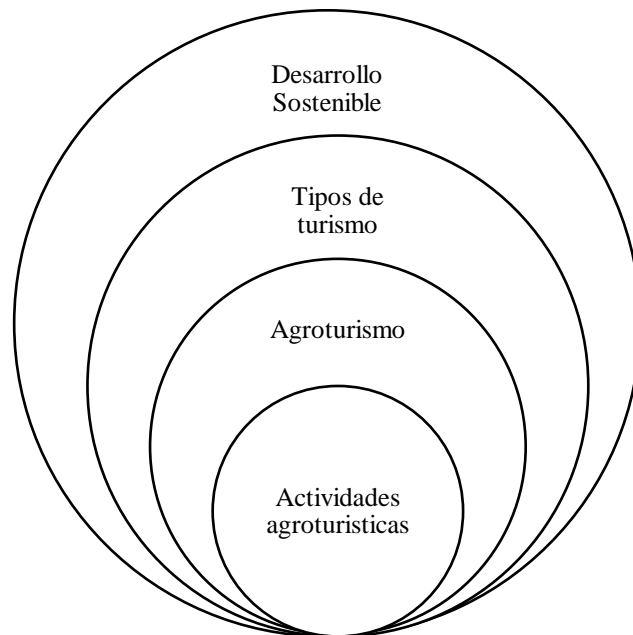
(Boullón, 2012)

**Tabla N° 4 Análisis DAFO del recinto San Antonio**

<p><b>Debilidades</b></p> <ul style="list-style-type: none"> <li>• Falta de promoción y planificación agroturística.</li> <li>• Escases de infraestructura para brindar servicios complementarios.</li> <li>• Falta de conocimientos agroturísticos por parte de la comunidad.</li> </ul>	<p><b>Amenazas</b></p> <ul style="list-style-type: none"> <li>• Recesión económica.</li> <li>• Falta de apoyo de instituciones públicas y privadas.</li> <li>• Poco interés y colaboración de las personas de la comunidad.</li> </ul>
<p><b>Fortalezas</b></p> <ul style="list-style-type: none"> <li>• Paisaje urbano y tranquilidad de la comunidad.</li> <li>• Fácil acceso.</li> <li>• Posibilidad de adecuar los espacios e incrementar la demanda y desarrollo local de la comunidad.</li> </ul>	<p><b>Oportunidades</b></p> <ul style="list-style-type: none"> <li>• Demanda de áreas rurales.</li> <li>• Alianzas con instituciones gubernamentales.</li> <li>• Posicionamiento en el mercado turístico.</li> </ul>

**Elaborado por: Soria Mayra (2017)**

### 2.1.2.2. Categoría de análisis





### **2.1.3. Postura Teórica**

El Ecuador, es uno de los países que reconoce los derechos de la naturaleza a partir de múltiples cosmovisiones. El estatuto de Ecuador acopia nociones en relación al concepto de Desarrollo Sostenible según el Alides manifestando el proceso de cambio progresivo en calidad de vida del ser humano, por medio del crecimiento económico con equidad social y la transformación del método de producción.

Los objetivos 3, 4,7 y 10 del Plan Nacional Del Buen Vivir constituyen una razón para que las familias ecuatorianas colaboren en mejorar la calidad de vida de la población con conciencia y eficacia. (Senplades, 2013-2017). Trabajando conjuntamente con los objetivos del buen vivir se acoplará plenamente el agroturismo convirtiéndolo en sostenible y sustentable por la concientización que existirá en las personas de las comunidades rurales; es decir, las personas de la comunidad tendrán opción a incrementar su economía, tener un cambio estructural y mejorar la calidad de vida.

El Agroturismo es una actividad turística totalmente nueva en el sector rural en el caso del recinto San Antonio del Cantón Baba, cuenta con escenarios rurales donde se puede combinar la experiencia de ver cultivos con entornos naturales de gran belleza por esta razón la investigación se orientó a diseñar una proposición de agroturismo para la comunidad. A través del estudio investigativo se establecen parámetros para el aprovechamiento y manejo adecuado de la actividad, es decir que se dé el uso racional de los mismos en la prestación

de servicios turísticos y considerando que la diversificación socioeconómica de este sector es uno de sus principales desafíos de futuro.

## **2.2. HIPÓTESIS**

### **2.2.1. Hipótesis General**

Con la identificación de actividades agroturísticas se propiciará el desarrollo local de la comunidad.

### **2.2.2. Subhipótesis o Derivados**

- Con la elaboración de un diagnóstico de servicios, vías de acceso, recursos naturales y culturales de la comunidad se comprobará si es factible la ejecución del proyecto.
  
- Con la generación del interés del gobierno local mediante alianzas con instituciones públicas y privadas y de las personas de la comunidad se podrá implementar el agroturismo en la comunidad.

- Con la capacitación de talleres de participación a las personas de la comunidad con ayuda de instituciones públicas sobre la identificación del agroturismo y la importancia del desarrollo local se generará en beneficio a ellos.

### **2.2.3. Variables**

**Variable independiente:** Actividades agroturísticas

**Variable dependiente:** Desarrollo local

## **CAPITULO III.- RESULTADOS DE LA INVESTIGACIÓN**

### **3.1. RESULTADOS OBTENIDOS DE LA INVESTIGACIÓN.**

#### **3.1.1. Pruebas estadísticas aplicadas**

##### **Tamaño de la población**

La población del recinto san Antonio es de 65 personas adultas aproximadamente para lo cual se toma del total de habitantes considerables a realizar encuestas respectivas. Además, para la verificación de la hipótesis del presente trabajo de investigación se utilizará el método estadístico conocido como Chi Cuadrado. ( $\chi^2$ ). Para esto, se detallará lo siguiente:

##### **1.- Planteamiento de la hipótesis**

La implementación del agroturismo en el recinto san Antonio influirá paulatinamente para el incremento de la afluencia turística y direccionará de manera acertada el flujo económico de la comunidad.

## **2.- Señalamiento de variables**

**Variable Independiente:** Actividades agroturísticas

**Variable Dependiente:** Desarrollo local

## **3.- Desarrollo**

Hipótesis Nula (HO)

Hipótesis Alternativa (H1)

## **4.- Tipo de Prueba**

### **A. Elaboración de la tabla de contingencia**

**1.-** ¿Cree usted que las actividades agroturísticas ayudará a mejorar la calidad de vida de la comunidad?

**6.-** ¿Cree usted que se mejorarán los niveles de vida de la comunidad mediante el crecimiento de desarrollo económico?

## B. Modelo matemático

Hipótesis alternativa (H1)  $\longrightarrow$  observado (O)= esperado (e)

Hipótesis nula (H0)  $\longrightarrow$  observado (O)  $\neq$  esperado (e)

## C. Modelo Estadístico

**Tabla N° 5.- Modelo Estadístico**

<b>Preguntas</b>	<b>Si</b>	<b>No</b>	<b>Total</b>
<b>1.-</b> ¿Cree usted que la actividad agroturística ayudará a mejorar la calidad de vida de la comunidad?	43	22	65
<b>6.-</b> ¿Cree usted que se mejorarán los niveles de vida de la comunidad mediante el desarrollo local?	55	10	65
<b>Total</b>	98	32	130
<b>Frecuencias esperadas</b>	49	16	65

**Elaborado por: Soria Mayra (2017)**

## Relación de Frecuencia

Tabla N° 6.- Relación de frecuencia

Respuestas	Observadas	Esperadas	O - E	(O - E) <sup>2</sup>	(O - E) <sup>2</sup> / E
Si	43	49	-6	36	-0.734
	55	49	6	36	0.734
No	22	16	-6	36	2.22
	10	16	6	36	-2.22
				Xi2	5.908

Elaborado por: Soria Mayra (2017)

## Grado de libertad

Xi2= 5.908

e= 0,05

gl= 1

k= 3,8415

## Decisión

Se puede deducir que con 1 grado de libertad y a nivel de 0.05 de error, se obtiene en la k (3.8415) y el valor de chi-cuadrado calculado es Xi2 (5.908); siendo así, k (3.8415) es menor que Xi2 (5.908) ;por lo tanto se acepta la hipótesis alternativa H1.

La implementación del agroturismo en el recinto san Antonio si influirá paulatinamente para el incremento de la afluencia turística y direccionará de manera acertada el flujo económico de la comunidad.

### 3.1.2. Análisis e interpretación de datos

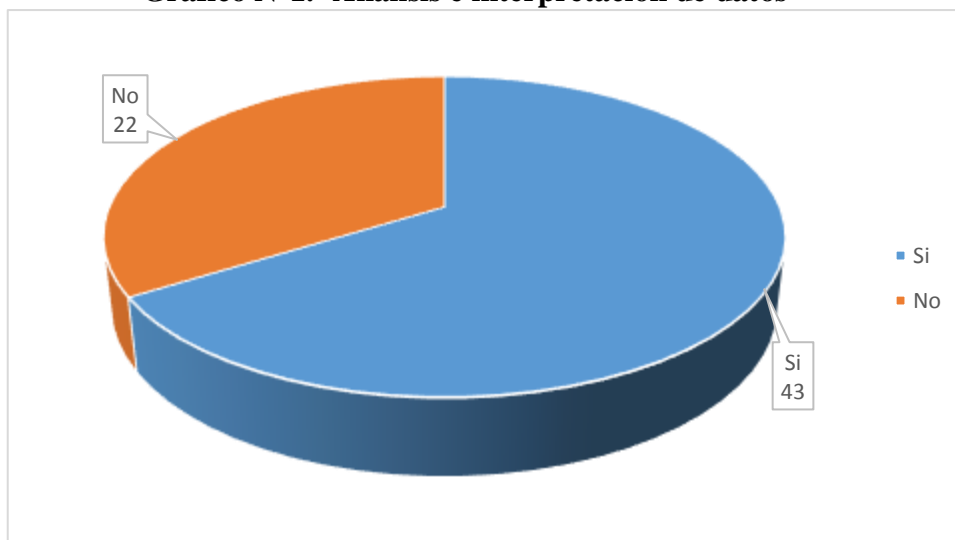
1.- ¿Cree usted que la actividad agroturística ayudará a mejorar la calidad de vida de la comunidad?

Tabla N° 7.- Análisis de datos de la encuesta

<b>Si</b>	<b>43</b>
<b>No</b>	<b>22</b>
<b>Total</b>	<b>65</b>

Elaborado por: Soria Mayra (2017)

Grafico N°1.- Análisis e interpretación de datos



Elaborado por: Soria Mayra (2018)

Las actividades agroturísticas incursionan en el mercado como una alternativa de ingresos económicos mejorando paulatinamente la calidad de vida de los habitantes, aunque el principal obstáculo para realizar actividades agroturísticas sería el desconocimiento de aprendizajes científicos para atraer turistas es por esto que de las 65 personas que fueron encuestadas en la comunidad, 43 mencionaron que si se mejorará la calidad de vida de ellos con las actividades agroturísticas, mientras que 22 opinaron lo contrario.



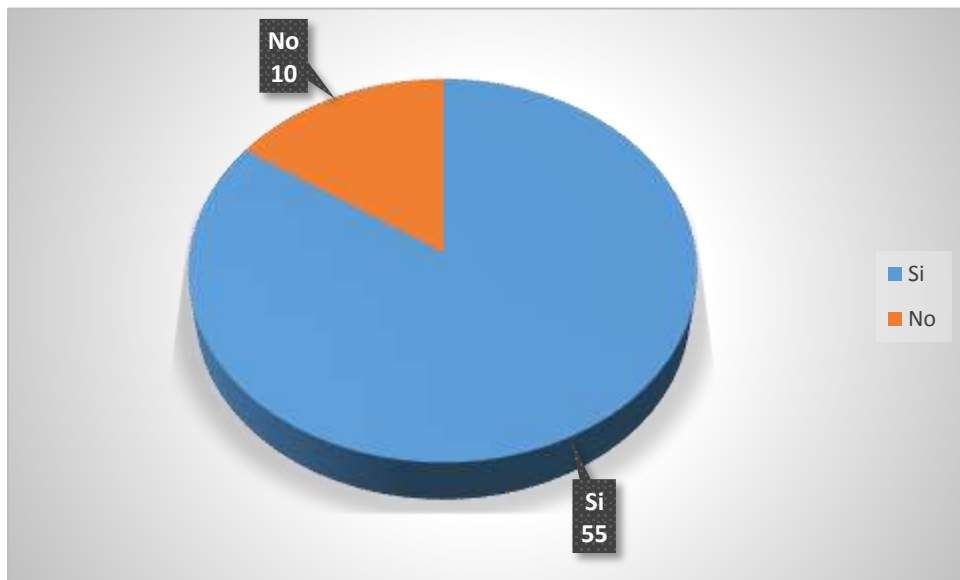
6.- ¿Cree usted que se mejorarán los niveles de vida de la comunidad mediante el desarrollo local?

Tabla N° 8- Análisis de datos de la encuesta

Si	55
No	10
Total	65

Elaborado por: Soria Mayra (2017)

Grafico N°2.- Análisis e interpretación de datos



Elaborado por: Soria Mayra (2018)

El desarrollo local permitirá aprovechar positivamente los recursos endógenos del recinto San Antonio y potencializarlo turísticamente en beneficio a la comunidad, motivo por el cual de las 65 personas que fueron encuestadas en la comunidad, 55 mencionaron que si se mejorarán los niveles de vida de ellos mediante el desarrollo local, mientras que 10 opinaron lo contrario.

## **3.2. CONCLUSIONES ESPECÍFICAS Y GENERALES**

### **3.2.1. Conclusiones específicas**

- Se determina que con un mayor y mejor ingreso económico para la comunidad esta podría llegar a ser un gran atractivo turístico del cantón.
- Para poder conocer más sobre actividades agroturísticas y poder identificarlas en la comunidad es necesario que los habitantes reciban talleres de participación con los temas pertinentes a la actividad.
- En este trabajo de investigación se determina la importancia que tienen las actividades agroturísticas en el desarrollo local en el Recinto El Arenal del cantón Baba, debido a que los habitantes tienen tierras fértiles y espaciosas para desarrollar este tipo de turismo.
- Proporcionar información acerca de la utilidad de producir abonos orgánicos en lugar de químicos y fertilizantes que ayuden a desarrollar actividades agroturísticas.

### **3.2.2. Conclusión General**

- Generar en los campesinos el interés de talleres de participación en el tema de actividades agroturísticas debido a que cuentan con el recurso necesario para lograr el desarrollo local que se busca.

## **3.3. RECOMENDACIONES ESPECÍFICAS Y GENERALES**

### **3.3.1. Recomendaciones Específicas**

- Generar dentro de la comunidad el interés por desarrollar actividades agroturísticas para que esto les permita crecer en el ámbito turístico analizando los índices de productividad de los cultivos para de esta forma conocerlos y mejorar para ofrecer un producto y servicio de calidad.
- Es aconsejable que los habitantes sepan la importancia que tienen las actividades agroturísticas en el desarrollo local debido a que es una fuente de empleo y una forma de fomentar el desarrollo turístico del lugar.
- Se recomienda que los campesinos deben capacitarse de una forma eficiente para saber cómo tratar al turista, así brindar un servicio de calidad, mostrar una experiencia nueva y lograr la satisfacción de quien los visita.

- Es importante que los campesinos conozcan que al elaborar abonos orgánicos brindan una fuente de proteínas al suelo lo que permitiría ser más fructífero y así ayuda a desarrollar de mejor manera el agroturismo.
- Es necesario que la vinculación entre la actividad turística y la agricultura se desarrolle de mejor manera para que se pueda mostrar que es una forma de vida muy satisfactoria para quienes la realizan brindando conocimientos que los turistas no saben acerca del tema.

### **3.1.2. Recomendación General**

- Implementar un plan de talleres de participación que contribuya con el desarrollo turístico del cantón Baba y que también beneficie la economía de los habitantes de la comunidad San Antonio.

## **CAPITULO IV.- PROPUESTA TEÓRICA DE APLICACIÓN**

### **4.1.PROPUESTA DE APLICACIÓN DE RESULTADOS**

#### **4.1.1 Alternativa Obtenida**

En vista de la creciente económica que está aportando el desarrollo turístico en el país y aprovechando que se cuenta con zonas naturales se propone el desarrollo de actividades agroturísticas en el Recinto San Antonio del Cantón Baba de la Provincia de Los Ríos como desarrollo local de la comunidad.

El principal objetivo, es brindar talleres de participación sobre actividades agroturísticas en el Recinto San Antonio del Cantón Baba para su desarrollo local dirigido a cada uno de los intermediarios que tendrán contacto con los turistas: agricultores, líder de la comunidad y habitantes del lugar, para saber cuáles son sus ventajas y reunir condiciones requeridas para el correcto desarrollo del agroturismo.

#### **4.1.2 Alcance de la Alternativa**

Este Plan de acción permite identificar estrategias, acciones y responsables en la presente propuesta donde los habitantes del recinto San Antonio serán capacitados sobre la

incursión en la actividad agroturística. A continuación se detalla la propuesta del plan de acción:

<b>Objetivo</b>	<b>Estrategia</b>	<b>Acción</b>	<b>Responsables</b>
Brindar talleres de participación sobre actividades agroturísticas en el Recinto San Antonio del Cantón Baba para el desarrollo local de la comunidad.	Desarrollar talleres, cursos, para poner al tanto a la comunidad sobre el proyecto turístico.	Dar a conocer a la comunidad el proyecto, explicando sus beneficios.	<ul style="list-style-type: none"> <li>➤ Profesional de turismo.</li> <li>➤ Miembros de la comunidad.</li> </ul>
	Convencer a la comunidad que el turismo trae consigo beneficios económicos.	Taller en atención al cliente a los participantes del proyecto y miembros de la población.	<ul style="list-style-type: none"> <li>➤ Ministerio de Turismo</li> </ul>
		Taller en guianza y educación ambiental a los miembros del Recinto San Antonio.	<ul style="list-style-type: none"> <li>➤ Profesional de turismo</li> </ul>

**Tabla N° 9.- Cuadro estratégico**

### **4.1.3. Aspectos básicos de la alternativa**

#### **4.1.3.1 Antecedentes**

El turismo, para muchos países, constituye una actividad de importancia desde el punto de vista económico por su capacidad de generar actividades conexas y complementarias de tipo productivo, divisas, y, además, empleo directo e indirecto. Por estas razones el turismo es considerado una herramienta de desarrollo integral, con significado económico, contenido social y dimensión política propios (Briceño, 2000).

De esta manera, el Agroturismo o Turismo Rural en el mundo surgió por diferentes motivos y condiciones y a las diferentes interpretaciones que posee el “Turismo Rural” en cada país. Principalmente en el contexto Europeo se plantearon dos tipos de desarrollo, uno espontáneo y el otro planificado. El primero en sus inicios casi sin intervención del sector público, surgió en Francia, Alemania, Austria y Reino Unido, que consideraban al turismo rural autosuficiente de requerir sustento público, aunque existían apoyos desde las políticas agrarias pero sustentadas con fondos propios y de la UE. El desarrollo planificado surgió con una fuerte intervención del sector público, es el caso de España, Portugal, Italia y Grecia, donde en la actualidad tienen formulados programas de desarrollo.

Los aspectos básicos de la propuesta surgen de la elaboración del estudio en el Recinto San Antonio del cantón Baba, debido a las tierras fértiles que poseen y siendo su principal actividad económica la agricultura, los agricultores presentan dificultades para desarrollarse



en el ámbito turístico por escaseces de conocimientos sobre actividades agroturísticas y desarrollo local.

Sin duda alguna, el agroturismo puede llegar a convertirse en piedra angular del crecimiento de cualquier economía, por tratarse de un sector que favorece múltiples actividades relacionadas. Ecuador, dada su belleza natural y cultural, ha logrado que la población día a día se incorpore al mercado de trabajo mejorando la calidad de vida mediante alternativas complementarias, claro ejemplo es el agroturismo o turismo rural.

Es muy cierto, que el cantón Baba, provincia de Los Ríos, no ha contado con el apoyo real y efectivo del sector gubernamental, ha faltado mayor interés y disposición para el desarrollo de planes estratégicos que actúen para beneficio de la comunidad, y siendo otro factor negativo para el Recinto San Antonio la falta de conocimientos sobre los beneficios del agroturismo por parte de la comunidad.

#### **4.1.3.2. Justificación**

El Ecuador es un país megadiverso, capaz de brindar posibilidades laborales en el ámbito turístico, permitiendo que los seres humanos actúen de forma directa e indirecta, desarrollándose localmente, revalorizando los recursos que se poseen, obteniendo beneficios locales y socio-económicos para el país en general.

El inconveniente para ejecutar el proyecto en el Rcto. San Antonio del cantón Baba, sería la actual situación económica del país, que concurrirá al impedimento para su desarrollo porque dada las circunstancias recuperar la estabilidad del país tomará mucho tiempo.

Las actividades agroturísticas ofrecen a los turistas involucrarse en forma directa con las actividades agrícolas y será fundamental que las personas de la comunidad interaccionen con ellos enseñando el proceso de plantaciones y cultivos. Aunque la motivación mayor para los turistas es el agroturismo, se pueden anexar actividades complementarias, estas pueden ser: servicios de alojamiento, alimentación, guías, actividades de recreación, deportivas y pedagógicas, observación de flora y fauna, espectáculos de música folclórica, visita a la iglesia del recinto y disfrutar del recurso natural que posee la comunidad.

Identificar las actividades agroturísticas en el recinto San Antonio, es transmitir a las personas lo hermoso que podría ser este lugar, promoviendo el turismo y desarrollarse localmente mejorando la calidad de vida de la población, sin desplazar las actividades a las que se dedica la gente de la comunidad y revalorizar sus recursos.

## **4.2 OBJETIVOS**

### **4.2.1 Objetivo General**

Brindar talleres de participación sobre actividades agroturísticas en el Recinto San Antonio del Cantón Baba para el desarrollo local de la comunidad.

### **4.2.2 Objetivos Específicos**

- Conocer los recursos agrícolas con los que cuenta la comunidad y agregar actividades complementarias con el fin de mostrar una mejor alternativa de entretenimiento al turista mediante talleres, cursos, para poner al tanto a la comunidad sobre actividades agroturísticas.
- Administrar las correctas relaciones humanas de la comunidad para gestionar de manera óptima los servicios a ofrecer y la atención al cliente con ayuda de los profesionales de turismo y del líder de la comunidad.

## **4.3 ESTRUCTURA GENERAL DE LA PROPUESTA**

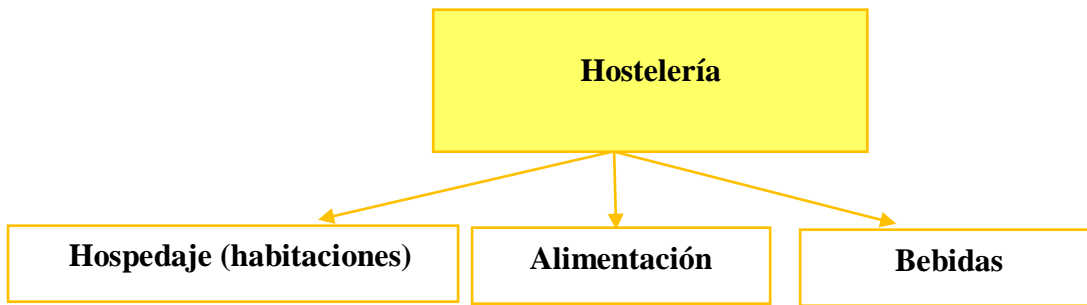
### **4.3.1 Título**

Talleres de participación sobre actividades agroturísticas en el recinto san Antonio del cantón Baba para el desarrollo local de la comunidad.

### **4.3.2 Componentes**

Actividades agroturísticas es una forma de turismo en la que la cultura rural es aprovechada localmente para brindar diversas opciones de distracción y atraer turistas con la naturaleza, y principalmente con paisajes cultivados.

A continuación se detalla los componentes que deben existir para realizar actividades agroturísticas:

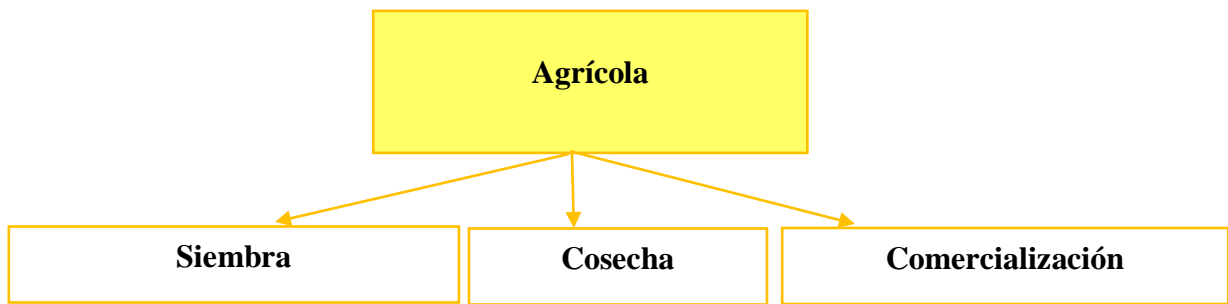


**Elaborado por: Soria Mayra (2018)**

La hostelería es sin lugar a dudas la industria por excelencia en lo que respecta a brindar a los turistas y viajeros los servicios básicos y necesarios cuando se sale de viaje de placer o de negocios, tal es el caso de: alojamiento, comida y otros tantos servicios, a cambio de un pago estipulado (ABC, Definición ABC, 2007-2017). En el recinto San Antonio existe una hacienda, consta de 4 habitaciones con un total de capacidad de alojamiento para 12 personas, se alimentará a las personas con productos de origen vegetal y animal que se obtendrán de la misma comunidad.

**Ilustración 1 Modelo similar de cómo quedaría la Hacienda San Antonio**



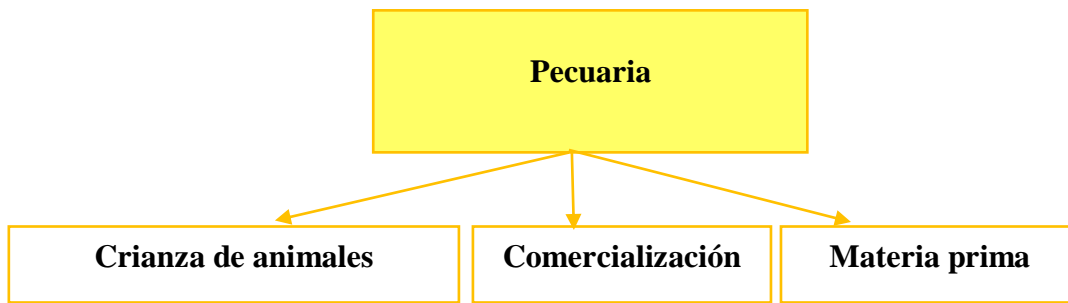


**Elaborado por: Soria Mayra (2018)**

Es el resultado de la actividad agrícola (la agricultura), por ejemplo, cereales como el trigo o el maíz, vegetales y hortalizas como la papa, la zanahoria o frutas como las frutillas, las manzanas, etc. Todos estos productos forman parte de la actividad agrícola y son utilizados, en un porcentaje muy alto como alimentos (ABC, Definición ABC, s.f.). Con los cultivos que hay en el recinto San Antonio se mostrará el proceso de siembra, cosecha y transformación de los productos para poder ofertarlos y así obtener beneficios económicos para la comunidad y también que puedan ser preparados y degustados por los turistas que lleguen a la comunidad.

**Ilustración 2 Ejemplo del Proceso de cultivo y cosecha por parte de personas de la comunidad**



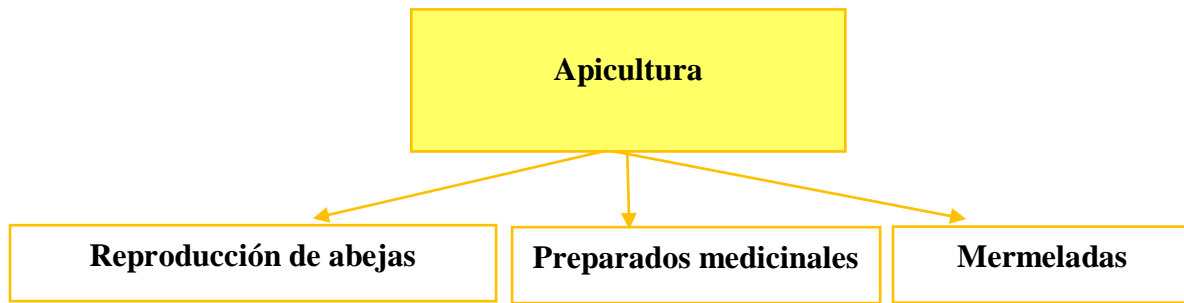


**Elaborado por: Soria Mayra (2018)**

Se trata de una actividad económica primaria y esencial que, junto a la agricultura, es una de las más antiguas de la humanidad. Dependiendo del tipo de ganado y especies de que se ocupe la crianza, pueden distinguirse distintas clases de explotación ganadera, siendo las más recurrentes la de ganado porcino (cerdos y jabalíes), ovino (ovejas y carneros), bovino (toros, vacas y terneros o becerros) y caprino (cabras) (Significado, s.f.).

**Ilustración 3 Ejemplo de alimentación a animales de la comunidad por parte de turistas**





**Elaborado por: Soria Mayra (2018)**

La apicultura es una tradición milenaria que consiste en cuidar un enjambre de abejas dentro de colmenas, obteniendo de ellas un excedente, la miel. También se obtienen otros productos naturales como propóleos, polen, jalea real y medicinas. El apicultor es un ganadero de rebaños de abejas, las cuida y multiplica. (Ecolmena, s.f.). Las personas de la comunidad podrían capacitar a los visitantes sobre el proceso de la cría de la reina y la producción de miel, los beneficios que se obtienen de ésta y la transformación que se puede dar para ser consumida de diferentes maneras.

**Ilustración 4 Ejemplo de lo que sería la producción de miel de abejas en la comunidad**







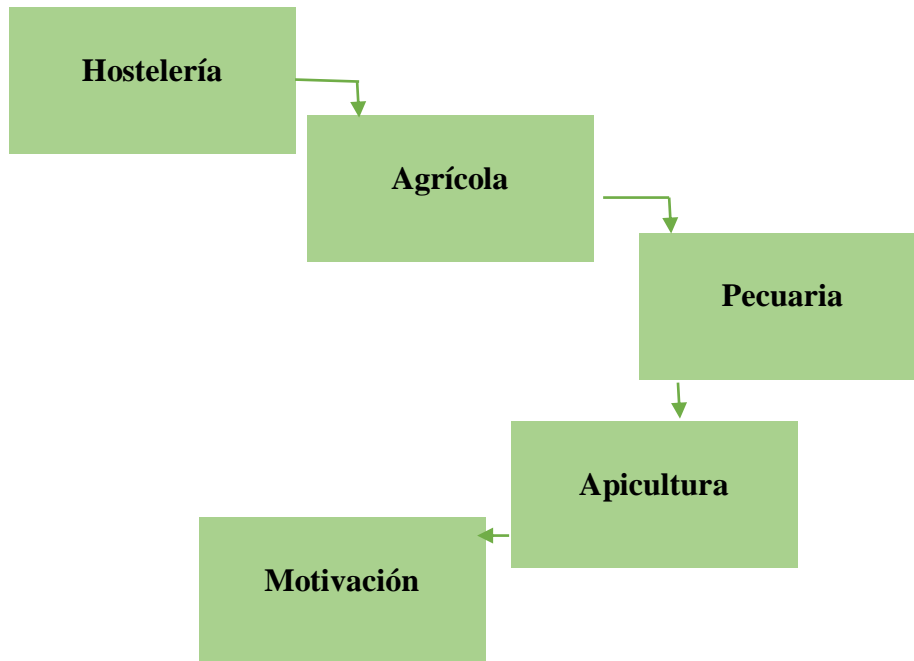
**Elaborado por: Soria Mayra (2018)**

La motivación es uno de los aspectos psicológicos que se relaciona más estrechamente con el desarrollo del ser humano. La motivación no se caracteriza como un rasgo personal, sino por la interacción de las personas con la situación, por ello la motivación varía de una persona a otra y en una misma persona puede variar en diferentes momentos y situaciones (Gestiopolis, s.f.) La motivación depende de la necesidad que tienen los turistas para trasladarse a un determinado lugar. El turista de hoy en día es exigente, se fija en todos los detalles, como por ejemplo: vías de acceso, infraestructura del lugar, las condiciones en que se encuentra el lugar para satisfacer sus gustos y preferencias mediante las actividades que vaya a realizar.

**Ilustración 5 Ejemplo de turistas llegando al recinto San Antonio**



A continuación se unificarán los componentes antes mencionados que serán los temas sobre los que se brindarán los talleres de participación a las personas de la comunidad para obtener beneficios de desarrollo local y económico.



**Elaborado por: Soria Mayra (2018)**

Se empezará por la Hostelería, que será dar la bienvenida a los clientes en la hacienda para que puedan hacer su respectivo Check-in, brindar información y alimentación con gastronomía típica del lugar; luego se realizarán actividades agrícolas, en donde aprenderán técnicas y conocimientos en cultivos; pecuaria, porque tendrán contacto directo con el ganado, ordeñarán vacas; apicultura, porque podrán cuidar y obtener los beneficios de las abejas y la motivación es un punto muy importante, debido a que se necesita de esta para que las personas puedan regresar al lugar y se propague este sitio mediante boca-oído.

### **4.3 Resultados Esperados**

En base a los componentes seleccionados en este trabajo de investigación se espera dar talleres de participación a la comunidad para desarrollar un sistema turístico competitivo y sostenible en el mercado.

Los beneficios a obtener mediante estos talleres serán:

- Aprender a motivar a los turistas acerca de las costumbres, tradiciones y saberes ancestrales de la vida rural.
- Rescatar Fomentar gastronomía típica del cantón.
- Fortalecer actividades agroturísticas.

## **Bibliografía**

ABC, D. (2007-2017). Definición ABC. Obtenido de Definición ABC:

<https://www.definicionabc.com/economia/hosteleria.php>

ABC, D. (s.f.). Definición ABC. Obtenido de Definición ABC:

<https://www.definicionabc.com/economia/produccion-agricola.php>

Ambiente, M. d. (s.f.). Ministerio del Ambiente. Obtenido de Ministerio del Ambiente:

<http://www.ambiente.gob.ec/refugio-de-vida-silvestre-isla-corazon-y-fragatas/>

Apisred. (s.f.). Apisred. Obtenido de Apisred:

<http://www.apiculturaencolombia.com/website/index.php>

Booking.com. (2014). Finca Cafetera El Balso. Obtenido de Finca Cafetera El Balso:

<https://www.booking.com/hotel/co/finca-cafetera-el-balso.en-gb.html>

Boullón, R. C. (02 de 2012). Planificación del espacio turístico. Obtenido de Planificación del espacio turístico:

<https://dedona.files.wordpress.com/2012/02/elsistematuristico.pdf>

CAPTUR. (s.f.). CAPTUR. Obtenido de CAPTUR: <http://www.captur.travel/>

de Arriba, C. (2006). Turismo religioso y el valor agregado de los lugares: simbología identitaria y patrimonialización del monasterio de santo Toribio de Liébana (Cantabria) . Cuadernos de Turismo, (18), 77-102.

Díaz Carrión, I. (2012). Turismo de aventura y participación de las mujeres en Jalcomulcop (México). PASOS. Revista de Turismo y Patrimonio Cultural . 10 (5).

Ecocolmena. (s.f.). Ecocolmena. Obtenido de Ecocolmena: <https://ecocolmena.com/la-apicultura/>

Ecuador, C. d. (s.f.). Biotecnología para el Desarrollo. Obtenido de Biotecnología para el Desarrollo: <http://www.cibe.espol.edu.ec/fotos-tecnicas-agricolas>

Emaze. (s.f.). Emaze. Obtenido de Emaze: <https://www.emaze.com/@AIIIOIQO>

Gestiopolis. (s.f.). Gestiopolis. Obtenido de Gestiopolis: <https://www.gestiopolis.com/motivacion-concepto-y-teorias-principales/>

Gonzalez, I. M. (09 de 2008). Turismo Rural Ecuador. Obtenido de Turismo Rural Ecuador: <http://www.iica.ac.cr/Esp/organizacion/LTGC/agroturismo/Estudios%20Andina/Turismo%20Rural%20en%20Ecuador.pdf>

González, M. (2009). Gestión turística del patrimonio cultural: enfoques para un desarrollo sostenible del turismo cultural. Cuadernos de turismo, (23), 237-254.

Gonzalez, M. E. (09 de 2008). Turismo Rural Ecuador. Obtenido de Turismo Rural Ecuador:

<http://www.iica.ac.cr/Esp/organizacion/LTGC/agroturismo/Estudios%20Andina/Turismo%20Rural%20en%20Ecuador.pdf>

Gonzalez, M. E. (09 de 2008). Turismo Rural en Ecuador. Obtenido de Turismo Rural en Ecuador:

<http://www.iica.ac.cr/Esp/organizacion/LTGC/agroturismo/Estudios%20Andina/Turismo%20Rural%20en%20Ecuador.pdf>

GUAYAS, C. D. (s.f.). CÁMARA DE TURISMO DE GUAYAS. Obtenido de CÁMARA DE TURISMO DE GUAYAS: <https://capturguayas.com/>

Jiménez Herero, L. (1997). Desarrollo sostenible y economía ecológica.

LOBBY, R. (11 de 06 de 2013). Información para profesionales del turismo. Obtenido de Información para profesionales del turismo:

<http://www.reportelobby.com/2013/06/que-es-el-turismo-rural-cuales-son-sus.html>

MINTUR. (s.f.). Ministerio de Turismo. Obtenido de Ministerio de Turismo:

<http://www.iica.ac.cr/Esp/organizacion/LTGC/agroturismo/Estudios%20Andina/Turismo%20Rural%20en%20Ecuador.pdf>

Montaner, A. y. (1998). Del Diccionario de turismo p. 369.

Morocho, K., & Delgado, R. (2017). Modelo de gestión del agroturismo para la provincia de Los Ríos.

Palomeque, F. (2015). Modalidades turísticas y tipológicas de espacios turísticos. . Papers d eTurisme (11), 49-64.

Parrondo, F. (2005). Turismo gastronómico en Asturias. Cuadernos de turismo, (15), 77-96.

Pérez, M. M. (2006). El desarrollo local sostenible. N°2/ Vol. 140.

Perez, P., J., & Gardey, A. (2017). Definición.D. Obtenido de Definición.D:  
<https://definicion.de/agroturismo/>

Riechmann, J. (1995). Desarrollo sostenible: la lucha por la interpretación. De la economía a la ecología,.

Riveros, H. &. (2003). El agroturismo, una alternativa para revalorizar la agroindustria rural como mecanismo de desarrollo local. Lima (Perú): (No. IICA R621a).

Santamaria, F. (s/f). Hypergeo. Obtenido de Hypergeo:  
<http://www.hypergeo.eu/spip.php?article547>

Senplades. (2013-2017). buen vivir, PLAN NACIONAL 2013-2017. Obtenido de buen vivir, PLAN NACIONAL 2013-2017: <http://www.buenvivir.gob.ec/objetivos-nacionales-para-el-buen-vivir>

Significado, Q. (s.f.). Que significado. Obtenido de Que significado:

<http://quesignificado.com/pecuaria/>

Universo, E. (26 de 07 de 2014). Hacienda de Chivería muestra cómo se cría y produce

ganado. Obtenido de Hacienda de Chivería muestra cómo se cría y produce

ganado: <https://www.eluniverso.com/noticias/2014/07/26/nota/3279001/hacienda->

[muestra-como-se-cria-produce-ganado](https://www.eluniverso.com/noticias/2014/07/26/nota/3279001/hacienda-muestra-como-se-cria-produce-ganado)

V., S. (19 de 03 de 2010). Reglamentos para los centros turísticos comunitarios. Obtenido

de Reglamentos para los centros turísticos comunitarios:

<http://www.turismo.gob.ec/wp-content/uploads/2016/03/REGLAMENTO-PARA->

[LOS-CENTROS-TUR%C3%8DSTICOS-COMUNITARIOS.pdf](http://www.turismo.gob.ec/wp-content/uploads/2016/03/REGLAMENTO-PARA-LOS-CENTROS-TUR%C3%8DSTICOS-COMUNITARIOS.pdf)

Wikimedia, F. (25 de 07 de 2017). Wikipedia. Obtenido de Wikipedia:

[https://es.wikipedia.org/wiki/Desarrollo\\_local](https://es.wikipedia.org/wiki/Desarrollo_local)

Z., B. (1999). Turistas y vagabundos. La globalización: consecuencias humanas. 103-133.

Zavala, G. J. (2015). ESTUDIO DE MERCADO PARA LA IMPLEMENTACIÓN DEL

MUSEO TEMÁTICO DE CAFÉ ECUATORIANO EN EL CANTÓN JIPIJAPA,

PROVINCIA DE MANABÍ. Obtenido de ESTUDIO DE MERCADO PARA LA

IMPLEMENTACIÓN DEL MUSEO TEMÁTICO DE CAFÉ ECUATORIANO

EN EL CANTÓN JIPIJAPA, PROVINCIA DE MANABÍ:



<http://repositorio.ug.edu.ec/bitstream/redug/9092/1/GUIDO%20JAVIER%20RUIZ%20Z>

AVALA.pdf

# Anejos



**Ilustración 6** Mapa de ubicación del recinto San Antonio en el cantón Baba



**Ilustración 7** Río El Arenal y parte de los sembríos de la comunidad



**Ilustración 8 Iglesia San Antonio**



**Ilustración 9 Cancha de fútbol y tendal de los productos cosechados de la comunidad**



**Ilustración 10 Escuela de la comunidad "Luis Vargas Torres"**



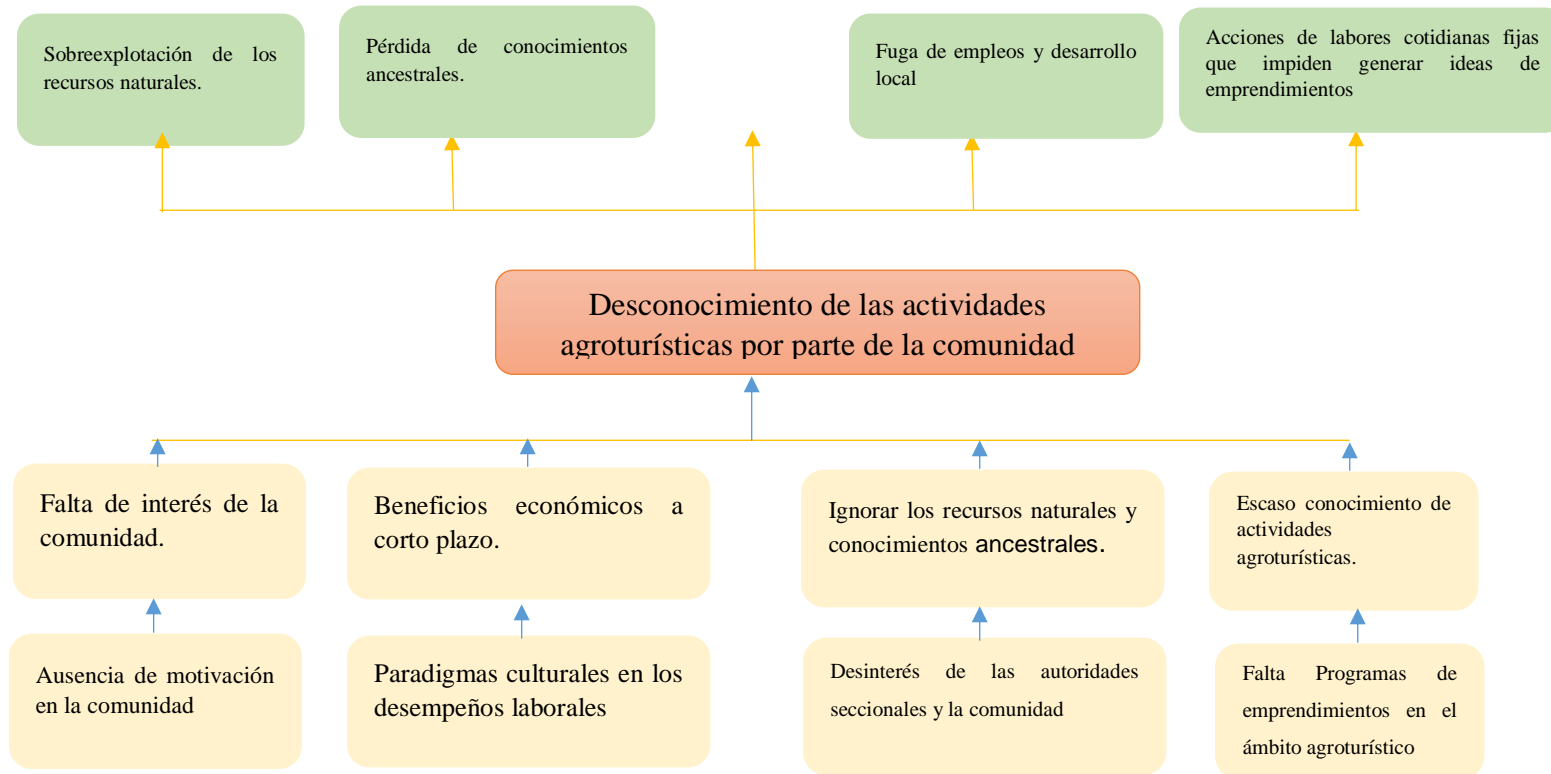
**Ilustración 11 Charla con el Sr. Manuel Salinas- Líder de la comunidad**



**Ilustración 12 Tutorías**



**Ilustración 13 Tutoría**



**Ilustración 14** Árbol de problemas

	<b><u>Problema</u></b>	<b><u>Causa</u></b>	<b><u>Posible solución</u></b>	<b><u>Responsables</u></b>
<b><u>Empresa pública</u></b>	Desinterés de las autoridades seccionales.	Escasos recursos económicos para realizar actividades agroturísticas.	Disponer de cantidad de presupuesto para los proyectos turísticos.	<ul style="list-style-type: none"> <li>▪ <u>Tesorería del GAD.</u></li> </ul>
<b><u>Empresa privada</u></b>	Inversión elevada para la infraestructura turística.	Situación económica del país.	Acondicionarse a la nueva situación económica.	<ul style="list-style-type: none"> <li>▪ <u>Gobierno</u></li> <li>▪ <u>Empresa</u></li> </ul>
<b><u>Profesional de turismo</u></b>	Escasas plazas de trabajo.	Desinterés de la empresa pública y privada.	Oferta académica de la universidad.	<ul style="list-style-type: none"> <li>▪ <u>Universidad</u></li> </ul>
<b><u>Comunidad</u></b>	Desconocimiento de las actividades agroturísticas por parte de la comunidad.	Beneficios económicos a corto plazo.	Capacitación agresiva sobre beneficios del agroturismo a la población.	<ul style="list-style-type: none"> <li>▪ <u>Mintur</u></li> <li>▪ <u>UTB</u></li> <li>▪ <u>GAD</u></li> </ul>

**Ilustración 15 Matriz de problematización**



<b>Tema de investigación</b>	<b>Problema general</b>	<b>Objetivo General</b>	<b>Hipótesis General</b>
Las actividades agroturísticas y el desarrollo local del Recinto San Antonio del cantón Baba - periodo 2017.	Desconocimiento de las actividades agroturísticas por parte de la comunidad para el desarrollo local del recinto San Antonio del cantón Baba - periodo 2017.	Identificar las actividades agroturísticas para el desarrollo local del Recinto San Antonio del cantón Baba.	Con la identificación de actividades agroturísticas se propiciará el desarrollo local de la comunidad.
	<b>Subproblemas</b>	<b>Objetivos Específicos</b>	<b>Subhipótesis</b>
	<ul style="list-style-type: none"> <li>▪ ¿De qué modo afecta la situación económica del país en la implementación del agroturismo?</li> </ul>	<ul style="list-style-type: none"> <li>▪ Elaborar un diagnóstico de los servicios, vías de acceso, recursos naturales y culturales de la comunidad para comprobar si es factible la ejecución del proyecto.</li> </ul>	<ul style="list-style-type: none"> <li>▪ Con la elaboración de un diagnóstico de servicios, vías de acceso, recursos naturales y culturales de la comunidad se comprobará si es factible la ejecución del proyecto.</li> </ul>

	<ul style="list-style-type: none"> <li>▪ ¿Por qué las autoridades seccionales exponen desinterés hacia las actividades agroturísticas?</li>   <li>▪ ¿Cuál es la segmentación del mercado para el agroturismo del Recinto San Antonio del cantón Baba?</li> </ul>	<ul style="list-style-type: none"> <li>▪ Generar el interés del gobierno local mediante alianzas con instituciones públicas y privadas y de las personas de la comunidad para la implementación del agroturismo en la comunidad.</li>   <li>▪ Capacitar con talleres de participación a las personas de la comunidad con ayuda de instituciones públicas sobre la identificación del agroturismo y la</li> </ul>	<ul style="list-style-type: none"> <li>▪ Con la generación del interés del gobierno local mediante alianzas con instituciones públicas y privadas y de las personas de la comunidad se podrá implementar el agroturismo en la comunidad.</li>   <li>▪ Con la capacitación de talleres de participación a las personas de la comunidad con ayuda de instituciones públicas sobre</li> </ul>
--	--	--	--

		importancia del desarrollo local que generará en beneficio a ellos.	la identificación del agroturismo y la importancia del desarrollo local se generará en beneficio a ellos.
--	--	---	---



**UNIVERSIDAD TÉCNICA DE BABAHOYO**  
**FACULTAD DE CIENCIAS JURÍDICAS, SOCIALES Y DE LA**  
**EDUCACIÓN**  
**CARRERA DE HOTELETERÍA Y TURISMO**



**Encuesta**

**1.- ¿Cree usted que la actividad agroturística ayudará a mejorar la calidad de vida de la comunidad?**

Si (            )

No (            )

**Explicación:** Es una modalidad de turismo en la que el visitante se involucra directamente con las labores tradicionales de una típica hacienda, como son la cosecha, el ordeño, el rodeo, entre otras.

**2.- En lo que respecta a su experiencia, ¿Cree usted que los visitantes mostrarían interés por el agroturismo?**

Si (            )

No (            )

**3.- Dentro de su experiencia como agricultor o morador de la comunidad ¿Cuáles son las fechas más oportunas para la realización de este tipo de actividades?**

**4.- ¿Cuál es su nivel de manejo sobre el cuidado del medio ambiente?**

Muy Bueno \_\_\_\_\_ Bueno \_\_\_\_\_ Regular \_\_\_\_\_ Malo \_\_\_\_\_

**5.- ¿Cree usted que el agroturismo es una alternativa para mejorar la calidad de vida de la población?**

Si ( ) No ( )

**6.- ¿Cree usted que se mejorarán los niveles de vida de la comunidad mediante el desarrollo local?**

Si ( )

No ( )

**7.- ¿Qué precio cree usted que los turistas estarían dispuestos a pagar por una noche en una casa rural?**

Entre 20-40 dólares/noche por persona ( )

Entre 40-60 dólares/noche por persona ( )

Más de 60 dólares/noche por persona ( )

**7.- ¿Le gustaría aprender sobre los beneficios que proporciona las actividades agroturísticas?**

Si ( ) No ( )

**8.- ¿De qué forma le gustaría que instruirse sobre esta actividad?**

**Internet ( )**

**Talleres ( )**

**Redes Sociales ( )**

**9.- Mencione nota del 1 al 5 según la importancia que usted le da a estos conceptos:**

	<b>1</b>	<b>2</b>	<b>3</b>	<b>4</b>	<b>5</b>
<b>Entorno de la casa</b>					
<b>El buen servicio</b>					
<b>Limpieza</b>					
<b>Precio</b>					

**10.- ¿Cuáles de las siguientes características le atraen d su comunidad?**

**Marque las entradas que correspondan**

- **Animales**
- **Sembríos**
- **Caminatas**
- **Preparación de alimentos**



**UNIVERSIDAD TÉCNICA DE BABAHOYO**  
**FACULTAD DE CIENCIAS JURÍDICAS, SOCIALES Y DE LA EDUCACIÓN**  
**CARRERA DE HOTELERÍA Y TURISMO**  
**MODALIDAD PRESENCIAL**



**PRIMERA SESIÓN DE TRABAJO**

**Babahoyo, 23 de Octubre del 2017**

<b>RESULTADOS GENERALES ALCANZADOS</b>	<b>ACTIVIDADES REALIZADAS</b>	<b>FIRMA DEL TUTOR Y DEL ESTUDIANTE</b>
<ul style="list-style-type: none"> <li>Estructurar los cambios del proyecto de investigación para realizar el informe final</li> </ul>	<ol style="list-style-type: none"> <li>Estructuración de los cambios del proyecto de investigación para la realización del informe final.</li> </ol>	f. <i>Mayra Soria</i> ..... Mayra Izamar Soria Aguilar f. <i>Christian R</i> ..... Msc. Christian Geovanny Rivera Garcia

**SEGUNDA SESIÓN DE TRABAJO**

**Babahoyo, 30 de Octubre del 2017**

<b>RESULTADOS GENERALES ALCANZADOS</b>	<b>ACTIVIDADES REALIZADAS</b>	<b>FIRMA DEL TUTOR Y DEL ESTUDIANTE</b>
<ul style="list-style-type: none"> <li>Revisar los elementos del informe final de investigación.</li> </ul>	<ol style="list-style-type: none"> <li>Revisión de los elementos del informe final de investigación.</li> </ol>	f. <i>Mayra Soria</i> ..... Mayra Izamar Soria Aguilar f. <i>Christian R</i> ..... Msc. Christian Geovanny Rivera Garcia



**UNIVERSIDAD TÉCNICA DE BABAHOYO**  
**FACULTAD DE CIENCIAS JURÍDICAS, SOCIALES Y DE LA EDUCACIÓN**  
**CARRERA DE HOTELERÍA Y TURISMO**  
**MODALIDAD PRESENCIAL**



**TERCERA SESIÓN DE TRABAJO**

**Babahoyo, 31 de Octubre del 2017**

<b>RESULTADOS GENERALES ALCANZADOS</b>	<b>ACTIVIDADES REALIZADAS</b>	<b>FIRMA DEL TUTOR Y DEL ESTUDIANTE</b>
<ul style="list-style-type: none"><li>Revisar los componentes del Capítulo I del informe final</li></ul>	I. Revisión de los componentes del Capítulo I del informe final.	f. <i>Mayra Soria</i> ..... Mayra Izamar Soria Aguilar <i>CHRISTIAN R</i> ..... Msc. Christian Geovanny Rivera Garcia

**CUARTA SESIÓN DE TRABAJO**

**Babahoyo, 01 de Noviembre del 2017**

<b>RESULTADOS GENERALES ALCANZADOS</b>	<b>ACTIVIDADES REALIZADAS</b>	<b>FIRMA DEL TUTOR Y DEL ESTUDIANTE</b>
<ul style="list-style-type: none"><li>Revisar los componentes del Capítulo II del informe final.</li></ul>	I. Revisión de los componentes del Capítulo II del informe final.	f. <i>Mayra Soria</i> ..... Mayra Izamar Soria Aguilar <i>CHRISTIAN R</i> ..... Msc. Christian Geovanny Rivera Garcia





**UNIVERSIDAD TÉCNICA DE BABAHOYO**  
**FACULTAD DE CIENCIAS JURÍDICAS, SOCIALES Y DE LA EDUCACIÓN**  
**CARRERA DE HOTELERÍA Y TURISMO**  
**MODALIDAD PRESENCIAL**



**QUINTA SESIÓN DE TRABAJO**

Babahoyo, 07 de Noviembre del 2017

RESULTADOS GENERALES ALCANZADOS	ACTIVIDADES REALIZADAS	FIRMA DEL TUTOR Y DEL ESTUDIANTE
<ul style="list-style-type: none"><li>• Revisar los componentes del Capítulo III del informe final.</li><li>•</li></ul>	1. Revisión de los componentes del Capítulo III del informe final.	f. <i>Mayra Soria</i> ..... Mayra Izamar Soria Aguilar f. <i>Christian R</i> ..... Msc. Christian Geovanny Rivera Garcia

**SEXTA SESIÓN DE TRABAJO**

Babahoyo, 9 de Noviembre del 2017

RESULTADOS GENERALES ALCANZADOS	ACTIVIDADES REALIZADAS	FIRMA DEL TUTOR Y DEL ESTUDIANTE
<ul style="list-style-type: none"><li>• Sistematizar los resultados de la encuesta.</li></ul>	1. Sistematización de los resultados de la encuesta.	f. <i>Mayra Soria</i> ..... Mayra Izamar Soria Aguilar f. <i>Christian R</i> ..... Msc. Christian Geovanny Rivera Garcia



**UNIVERSIDAD TÉCNICA DE BABAHOYO**  
**FACULTAD DE CIENCIAS JURÍDICAS, SOCIALES Y DE LA EDUCACIÓN**  
**CARRERA DE HOTELERÍA Y TURISMO**  
**MODALIDAD PRESENCIAL**



**SÉPTIMA SESIÓN DE TRABAJO**

Babahoyo, 13 de Noviembre del 2017

RESULTADOS GENERALES ALCANZADOS	ACTIVIDADES REALIZADAS	FIRMA DEL TUTOR Y DEL ESTUDIANTE
<ul style="list-style-type: none"> <li>• Elaborar las conclusiones y recomendaciones</li> <li>• Revisar los componentes del Capítulo IV.</li> </ul>	<ol style="list-style-type: none"> <li>1. Elaboración de las conclusiones y recomendaciones.</li> <li>2. Revisión de los componentes del Capítulo IV.</li> </ol>	f. <i>Mayra Soria</i> ..... Mayra Izamar Soria Aguilar f. <i>Christian R</i> ..... Msc. Christian Geovanny Rivera Garcia

**OCTAVA SESIÓN DE TRABAJO**

Babahoyo, 15 de Noviembre del 2017

RESULTADOS GENERALES ALCANZADOS	ACTIVIDADES REALIZADAS	FIRMA DEL TUTOR Y DEL ESTUDIANTE
<ul style="list-style-type: none"> <li>• Elaborar los pasos de la propuesta.</li> </ul>	<ol style="list-style-type: none"> <li>1. Elaboración de los pasos para la propuesta.</li> </ol>	f. <i>Mayra Soria</i> ..... Mayra Izamar Soria Aguilar f. <i>Christian R</i> ..... Msc. Christian Geovanny Rivera Garcia



**UNIVERSIDAD TÉCNICA DE BABAHOYO**  
**FACULTAD DE CIENCIAS JURÍDICAS, SOCIALES Y DE LA EDUCACIÓN**  
**CARRERA DE HOTELERÍA Y TURISMO**  
**MODALIDAD PRESENCIAL**



**NOVENA SESIÓN DE TRABAJO**

Babahoyo, 16 de Noviembre del 2017

RESULTADOS GENERALES ALCANZADOS	ACTIVIDADES REALIZADAS	FIRMA DEL TUTOR Y DEL ESTUDIANTE
<ul style="list-style-type: none"><li>Revisar los pasos de la elaboración de la propuesta.</li></ul>	<ol style="list-style-type: none"><li>Revisión de los pasos de la conformación de un grupo de danza folclórica tradicional.</li></ol>	f. <i>Mayra Izamar Soria Aguilar</i> ..... Mayra Izamar Soria Aguilar f. <i>Christian Geovanny Rivera Garcia</i> ..... Msc. Christian Geovanny Rivera Garcia

**DÉCIMA SESIÓN DE TRABAJO**

Babahoyo, 18 de Diciembre del 2017

RESULTADOS GENERALES ALCANZADOS	ACTIVIDADES REALIZADAS	FIRMA DEL TUTOR Y DEL ESTUDIANTE
<ul style="list-style-type: none"><li>Revisar el Capítulo IV del Informe Final</li></ul>	<ol style="list-style-type: none"><li>Revisión del capítulo IV del informe final.</li></ol>	f. <i>Mayra Izamar Soria Aguilar</i> ..... Mayra Izamar Soria Aguilar f. <i>Christian Geovanny Rivera Garcia</i> ..... Msc. Christian Geovanny Rivera Garcia



**UNIVERSIDAD TÉCNICA DE BABAHOYO**  
**FACULTAD DE CIENCIAS JURÍDICAS, SOCIALES Y DE LA EDUCACIÓN**  
**CARRERA DE HOTELERÍA Y TURISMO**  
**MODALIDAD PRESENCIAL**



**DÉCIMA PRIMERA SESIÓN DE TRABAJO**

**Babahoyo, 4 de Enero del 2018**

RESULTADOS GENERALES ALCANZADOS	ACTIVIDADES REALIZADAS	FIRMA DEL TUTOR Y DEL ESTUDIANTE
<ul style="list-style-type: none"> <li>Revisar la estructura general de la propuesta.</li> </ul>	1. Revisión de la estructura general de la propuesta.	f. <i>Mayra Izamar Soria</i> ..... Mayra Izamar Soria Aguilar f. <i>Christian Geovanny Rivera Garcia</i> ..... Msc. Christian Geovanny Rivera Garcia

**DÉCIMA SEGUNDA SESIÓN DE TRABAJO**

**Babahoyo, 15 de Enero del 2018**

RESULTADOS GENERALES ALCANZADOS	ACTIVIDADES REALIZADAS	FIRMA DEL TUTOR Y DEL ESTUDIANTE
<ul style="list-style-type: none"> <li>Elaborar los componentes de la propuesta</li> </ul>	1. Elaboración de los componentes de la propuesta.	f. <i>Mayra Izamar Soria</i> ..... Mayra Izamar Soria Aguilar f. <i>Christian Geovanny Rivera Garcia</i> ..... Msc. Christian Geovanny Rivera Garcia

**DÉCIMA TERCERA SESIÓN DE TRABAJO**

**Babahoyo, 17 de Enero del 2018**

RESULTADOS GENERALES ALCANZADOS	ACTIVIDADES REALIZADAS	FIRMA DEL TUTOR Y DEL ESTUDIANTE
<ul style="list-style-type: none"> <li>Revisar los componentes del informe final de la propuesta.</li> </ul>	1. Revisión de los componentes del informe final	f. <i>Mayra Izamar Soria</i> ..... Mayra Izamar Soria Aguilar f. <i>Christian Geovanny Rivera Garcia</i> ..... Msc. Christian Geovanny Rivera Garcia



**UNIVERSIDAD TÉCNICA DE BABAHOYO**  
**FACULTAD DE CIENCIAS JURÍDICAS, SOCIALES Y DE LA EDUCACIÓN**  
**CARRERA DE HOTELERÍA Y TURISMO**  
**MODALIDAD PRESENCIAL**



**DÉCIMA CUARTA SESIÓN DE TRABAJO**

**Babahoyo, 18 de Enero del 2018**

<b>RESULTADOS GENERALES ALCANZADOS</b>	<b>ACTIVIDADES REALIZADAS</b>	<b>FIRMA DEL TUTOR Y DEL ESTUDIANTE</b>
<ul style="list-style-type: none"> <li>Revisar integralmente los componentes del informe final.</li> </ul>	1. Revisión integral de los componentes del informe final.	f. <i>Mayra Izamar Soria Aguilar</i> Mayra Izamar Soria Aguilar f. <i>CHRISTIAN R</i> Msc. Christian Geovanny Rivera Garcia

**DÉCIMA QUINTA SESIÓN DE TRABAJO**

**Babahoyo, 19 de Enero del 2018**

<b>RESULTADOS GENERALES ALCANZADOS</b>	<b>ACTIVIDADES REALIZADAS</b>	<b>FIRMA DEL TUTOR Y DEL ESTUDIANTE</b>
<ul style="list-style-type: none"> <li>Revisar integralmente los componentes del informe final.</li> </ul>	1. Revisión integral de los componentes del informe final.	f. <i>Mayra Izamar Soria Aguilar</i> Mayra Izamar Soria Aguilar f. <i>CHRISTIAN R</i> Msc. Christian Geovanny Rivera Garcia

Nota. - Los resultados y las actividades a realizar, son realizados por el tutor del trabajo de grado, en base a las temáticas que se han abordado en las sesiones de trabajo. Estos cuadros son solo un ejemplo de cómo debería organizarse la agenda tutorial, que debe presentarse una vez concluido el trabajo de investigación en el nivel correspondiente.

*CHRISTIAN R*  
 Msc. Christian Geovanny Rivera Garcia