



UNIVERSIDAD TÉCNICA DE BABAHOYO
FACULTAD DE CIENCIAS JURÍDICAS, SOCIALES Y DE LA EDUCACIÓN
CARRERA HOTELERÍA Y TURISMO
MODALIDAD PRESENCIAL



**DOCUMENTO PROBATORIO DE LA DIMENSIÓN ESCRITA
DEL EXAMEN COMPLEXIVO DE GRADO**

**PREVIO A LA OBTENCIÓN DEL TÍTULO DE LICENCIADA EN
HOTELERÍA Y TURISMO**

TEMA:

**ANÁLISIS DE LA ACCESIBILIDAD DE LA CASCADA DE SAN
JACINTO DEL CANTÓN VENTANAS PARA LA MEJORA DE
LA EXPERIENCIA TURÍSTICA**

AUTORA:

SOLANGE LIDUBEY ARROYO VERSOZA

TUTORA:

MSC. CECILIA ISABEL CANEPPA MUÑOZ

**BABAHOYO-LOS RÍOS-ECUADOR
2021**



UNIVERSIDAD TÉCNICA DE BABAHOYO
FACULTAD DE CIENCIAS JURÍDICAS, SOCIALES Y DE LA EDUCACIÓN
CARRERA HOTELERÍA Y TURISMO
MODALIDAD PRESENCIAL



RESUMEN

El presente caso de estudio va direccionado a un análisis de la accesibilidad de las cascadas San Jacinto, parroquia los Ángeles del cantón Ventanas, ubicado en la provincia de Los Ríos.

La accesibilidad es un factor que tiene mucha importancia en el ámbito turístico, sin embargo, la cascada actualmente tiene barreras que impiden realizar un turismo incluyente, además cabe recalcar que el turismo accesible aún no tiene una definición aprobada debido a que ha venido evolucionado a través de los años.

El objetivo de este proyecto es analizar la accesibilidad de la cascada de San Jacinto para la mejora de la experiencia turística

En el desarrollo de la investigación se utilizó la metodología descriptiva que se aplicó mediante indagaciones en libros de internet, artículos, páginas web, etc. Además, nos permite recolectar información desde el campo investigativo para acotar desde otro punto de vista las características que posee el acceso a las cascadas de San Jacinto.

Considerando que la experiencia turística es un factor muy importante dentro la demanda del cliente, es decir, mediante esto la persona que ofrece el servicio trata de satisfacer las necesidades del visitante para que obtenga la mejor experiencia posible sin dejar por desapercibido el turismo sostenible.

Palabras clave:

Accesibilidad, turismo inclusivo, turismo accesible, sostenible.



UNIVERSIDAD TÉCNICA DE BABAHOYO
FACULTAD DE CIENCIAS JURÍDICAS, SOCIALES Y DE LA EDUCACIÓN
CARRERA HOTELERÍA Y TURISMO
MODALIDAD PRESENCIAL



ABSTRACT

This case study is aimed at an analysis of the accessibility of the San Jacinto waterfalls, Los Ángeles parish of the Ventanas canton, located in the Los Ríos province.

Accessibility is a factor that is very important in the tourism field, however, the waterfall currently has barriers that prevent inclusive tourism, it should also be noted that accessible tours still does not have an approved definition because it has evolved through of the years.

The objective of this project is to analyze the accessibility of the San Jacinto waterfall to improve the tourist experience

In the development of the research, the descriptive methodology was used, which was applied through inquiries in internet books, articles, web pages, etc. access to the San Jacinto waterfalls.

Considering that the tourist experience is a very important factor within the client's demand, that is, the person offering the service tries to satisfy the needs of the visitor so that they obtain the best possible experience without leaving sustainable tourism unnoticed.

Keywords:

Accessibility, inclusive tourism, accessible, sustainable tourism.

INDICE

RESUMEN	I
INTRODUCCIÓN	5
RESULTADOS OBTENIDOS	17
SITUACION DETECTADAS EN EL HALLAZGO	1
SOLUCIONES PLANTEADAS	2
CONCLUSIONES	3
BIBLIOGRAFIA	4
Guía para el levantamiento de atractivos turísticos	4

INDICE DE GRÁFICO

Gráfico 1 Señales de información turística y de servicios	6
Gráfico 2: mapa de cuencas hidrográficas.....	9
Gráfico 3: Mapa del clima.....	10
Gráfico 4: Mapa del suelo.....	11

INTRODUCCIÓN

El cantón Ventanas es el cuarto cantón más grande de la provincia de los Ríos, su cantonización fue establecida el 10 de noviembre de 1952, posee un clima subtropical que abarca los 22°C.

Está dividido exactamente por cinco parroquias dos urbanas y tres rurales. Ante todo, vamos a resaltar la parroquia los Ángeles para poder desglosarnos hacia el lugar principal que es su recinto San Jacinto.

San Jacinto cuenta con un magnifico recurso natural que acompañado de su flora y fauna hace que las horas que se pernoten en el lugar sean placenteras.

Sin embargo, Tener una buena experiencia turística en un lugar maravilloso es muy importante, así como lo es la accesibilidad, por esa razón en el presente trabajo se analiza la accesibilidad a la cascada de San Jacinto en la parroquia los Ángeles del cantón Ventanas. Siendo un recurso turístico muy relevante por su hermosa cascada, se ha considerado que su mayor desventaja es el ingreso, ya que, actualmente sus carreteras están en deterioro y esto provee gran incomodidad para los visitantes e interfiere en la demanda turística.

El presente trabajo esta enfocado en la línea de investigación de la Universidad Técnica de Babahoyo en la Facultad de Talento Humano como línea de la Facultad de Ciencias Jurídicas Sociales de la Educación dentro de la carrera de Hotelería y Turismo está en la línea de investigación de Desarrollo de productos y servicios turísticos' y como sub- línea de investigación Diagnostico de los factores que impiden el desarrollo turístico de la zona.

DESARROLLO

JUSTIFICACIÓN

Este trabajo radica en analizar la importancia de la accesibilidad refiriéndonos al turismo inclusivo ya que este turismo se basa en la incrementar la igualdad entre las personas con movilidades reducidas solidarizándonos con las personas que no gozan de una buena actividad física.

Analizando su accesibilidad y así poder reconocer sus falencias y mejorarlas para que sea más placentero el ingreso al lugar y así incrementar la afluencia turística de sus visitantes.

Este proyecto favorecería a la comunidad en general, a las personas con movilidad reducida, adultos mayores, embarazadas etc. Ya que actualmente el turismo accesible se ha convertido en una tendencia mundial, al incluir este tipo de turismo al lugar aumentaría la afluencia de turistas ya sean propios y extraños que harían que su experiencia sea más comfortable, cabe mencionar que cualquier entidad que se encuentre asociada al sector turístico será beneficiada de manera directa e indirecta daría indicios la reactivación económica del sector ya mencionado.

Es factible porque se analizara su accesibilidad para mejorar la experiencia de los visitantes que no gozan de una salud física y puedan tener una experiencia al igual que las demás personas.

OBJETIVO

Analizar la accesibilidad a las cascadas San Jacinto de la parroquia los ángeles para la mejora de la experiencia turística.

SUSTENTO TEÓRICO

Este estudio de caso se basa en analizar la accesibilidad a la cascada de San Jacinto en el cantón Ventanas para mejorar la experiencia turística para ello se empezará una breve descripción del cantón ya mencionado, para poder comprender y detallar los aspectos más relevantes.

El cantón Ventanas es el cuarto cantón más grande y poblado de la provincia de Los Ríos siendo conocido actualmente como la capital maicera del Ecuador.

Ventanas tiene una superficie de aproximadamente 533km², y está ubicado geográficamente en el centro de la provincia, está limitado al norte con el cantón Quevedo, al sur con el cantón Urdaneta, al este con el cantón Echeandía y al oeste con el cantón Vinces.

HISTORIA

La historia de Ventanas según cuentan nuestros antepasados se originó por estar ubicada este caserío a corta distancia cerca de las estribaciones occidentales de la cordillera, es por este motivo los viajeros que llegaban de la región interandina o sierra hacían su descanso en este lugar y antes de continuar con su viaje, frecuentemente decían la frase ‘vamos a asomarnos para ver nuestras tierras desde aquí’

Según Zambrano, (2021) oriunda del lugar menciona que el nombre del cantón se da por una casa muy grande con aproximadamente veinte ventanas, en ese tiempo todas las edificaciones estaban hechas de madera y caña de guadua, cabe recalcar que esa casa pertenecía a la familia Martínez. Esa sería otra versión de la historia del cantón ventanas, tomando en cuenta que existen otras interpretaciones del lugar.

DIVISIÓN POLÍTICA

“El cantón se divide en parroquias que pueden ser urbanas o rurales y son representadas por las Juntas Parroquiales ante el Municipio de Ventanas. Las parroquias urbanas: Ventanas ,10 de noviembre y parroquias rurales Zapotal, los Ángeles, Chacarita” (2016, pág. 13). Cabe mencionar que cada parroquia tiene sus respectivos recintos de los cuales se pueden resaltar algunos recursos turísticos. Enfocándonos directamente en la

parroquia los ángeles lo cual es esencial para poder hablar acerca de su recinto san Jacinto y su accesibilidad a su mágica cascada, siendo un recurso turístico muy representativo del lugar.

ANTECEDENTES DEL RECINTO SAN JACINTO

El recinto san jacinto no ha sido muy destacado turísticamente debido a que sus calles están en mal estado, sin embargo, parte de la comunidad trata de fomentarlo de manera indirecta.

Además, existe escasa señalética a lo largo de todo el transcurso del camino hacia la cascada ya que solo se pudo distinguir aproximadamente cuatro señaléticas que indicaban el camino hacia la cascada, Gavilanez menciona que la señalética turística, es de gran importancia para informar a los visitantes los servicios que existen durante el camino además que guiar al turista a un lugar de destino determinado.

Según Cachiguango como se cito en (Gavilanez, 2019) “La señalética es una manera de comunicar algún tipo de información útil de manera visible a los observadores, sean conductores o peatones, mediante letreros, carteles o algún tipo de señales visibles”.

Siendo la señalética un preámbulo para tener una accesibilidad de primera, debemos considerar el aporte que este ocasiona al tener una buena experiencia turística teniendo todas las señaléticas que indiquen lo que hay en el lugar.

Gráfico 1 Señales de informacion turistica y de servicios



Fuente: (Gavilanez, 2019)

LA ACCESIBILIDAD

“La accesibilidad en el turismo puede y debe ser un motor de desarrollo para la mejora de la calidad de vida de las personas” (2018, p. 3). por lo tanto, la accesibilidad, se convierte en una particularidad del entorno turístico, sin embargo, se ha pasado por desapercibido en el recinto san Jacinto.

El propósito en este análisis es que se pueda incluir a todo tipo de turista tomando en cuenta sus condiciones físicas, para que puedan gozar de una excelente experiencia, considerando todos los aspectos que sean necesarios.

Según el Plan de desarrollo sostenible (2007) propone maneras de mejorar las condiciones de vida para los seres humanos, realizando negocios de intereses tanto privados, como comunitarios; de esta manera se podrían incrementar empleos teniendo en cuenta las necesidades turísticas que se presentan en el sitio. A su vez, los habitantes de la comunidad de San Jacinto desarrollarían negocios incluyendo programas ecológicos para que se mantenga vigente el turismo sostenible en el lugar.

En cuanto la experiencia turística cumple un rol importante ya que es esencial que el turista integre absolutamente todos sus sentidos y así incrementar su vivencia, también es necesario incorporar una narrativa redactando sobre historia del lugar ya que dicha narrativa puede construirse en atractivo sí misma ,pero esto solo sucederá si se realiza de manera clara y concisa , otro punto que se puede resaltar son las interacciones del turista con el entorno ,considerando la interacción del visitante con las personas locales u otros turistas ya que esto provocaría una reacción favorable para el desarrollo de su propia experiencia (turísticas, 2018).

RECORRIDO HASTA LA CASCADA

El recorrido desde la cabecera cantonal es de aproximadamente 45 minutos. para su transporte hacia la parroquia los ángeles incluye rancheras que son de uso público cabe recalcar que salen cada 40 minutos hasta la parroquia, de acuerdo con Zambrano (2021)menciona que el regreso hacia la cabecera cantonal es un poco complicada debido a que los carros que van, demoran mucho en regresar ,tambien menciona que esto se debe a la mala orgnizacion de los transportistas.Otro inconveniente que expresa, es el hecho de que actualmente no esta siendo muy

afluyente el lugar ,debido a la pandemia pero sin embargo la parroquia acoje hasta 50 personas aproximadamente ,pertenecientes a sectores aledaños del canton los fines de semana.

En términos generales, el recorrido de esta cascada a partir de la parroquia los ángeles dura aproximadamente de 50 minutos; para llegar hasta ella se debe ascender hacia el cerro, para ello, aquellos visitantes que gozan de buena condición física pueden apreciar el recorrido y practicar senderismo; en caso contrario es mejor hacer uso de los animales domésticos que usan en la zona para transporte en este caso el caballo.

Luego de realizar el recorrido en caballo para llegar a la cascada se tiene que descender una pequeña loma que hace que la aventura sea más extrema hasta que se llega a la cascada, en el camino se encuentran diversas plantaciones como tecas, plantaciones de cacao, naranja, verde, limón también el caminito de descenso tiene plantas de adornos que fueron introducidas en el lugar y se denominan cordyline fruticosa RUBRA. Están a ambos lados del camino haciendo que resalte de manera increíble.

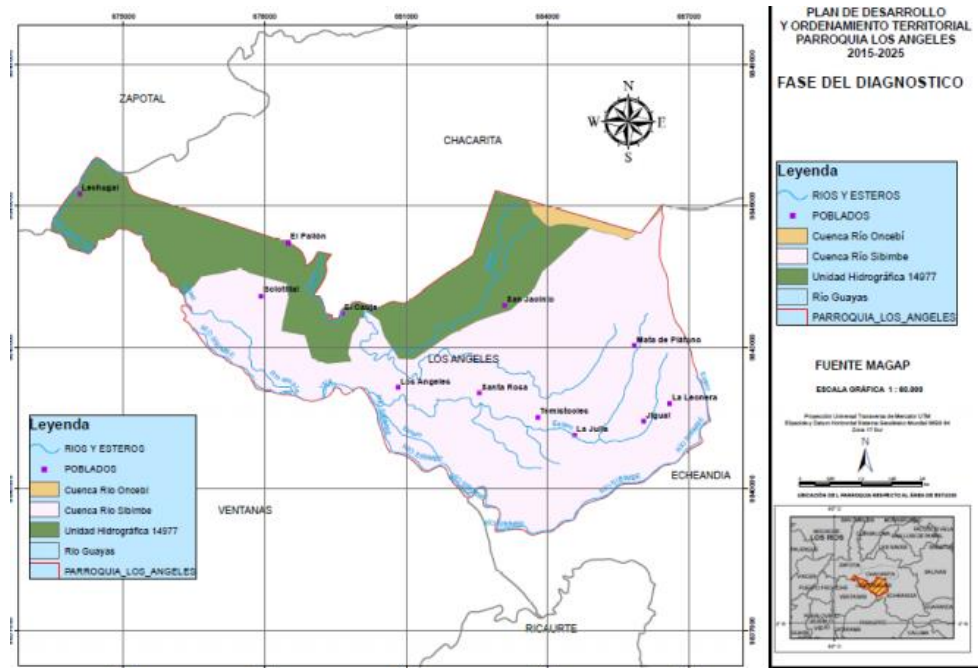
La cascada san jacinto con tanta maravilla que posee, tiene mucho por ofrecer, pero actualmente no cumple con la accesibilidad necesaria para turistas que tienen movilidad reducida puedan disfrutar del lugar placentemente, considerando que tiene unas que otras deficiencias al querer ingresar hasta el lugar. Por estas razones se debe analizar cada una de las falencias que se sitúan en este entorno. Para ello determinaremos los factores principales de su hábitat para posteriormente profundizar más el tema.

FACTORES PRINCIPALES

HIDROGROLOGÍA

El agua es el principal recurso natural, en la parroquia los ángeles se encuentran dos ríos muy representativos del lado sur el rio civimbe y del otro lado el rio zapotal cabe mencionar que esta parroquia cuenta con esteros de agua dulce y la oferta hídrica es muy alta debido a sus ríos.

Gráfico 2: mapa de cuencas hidrograficas



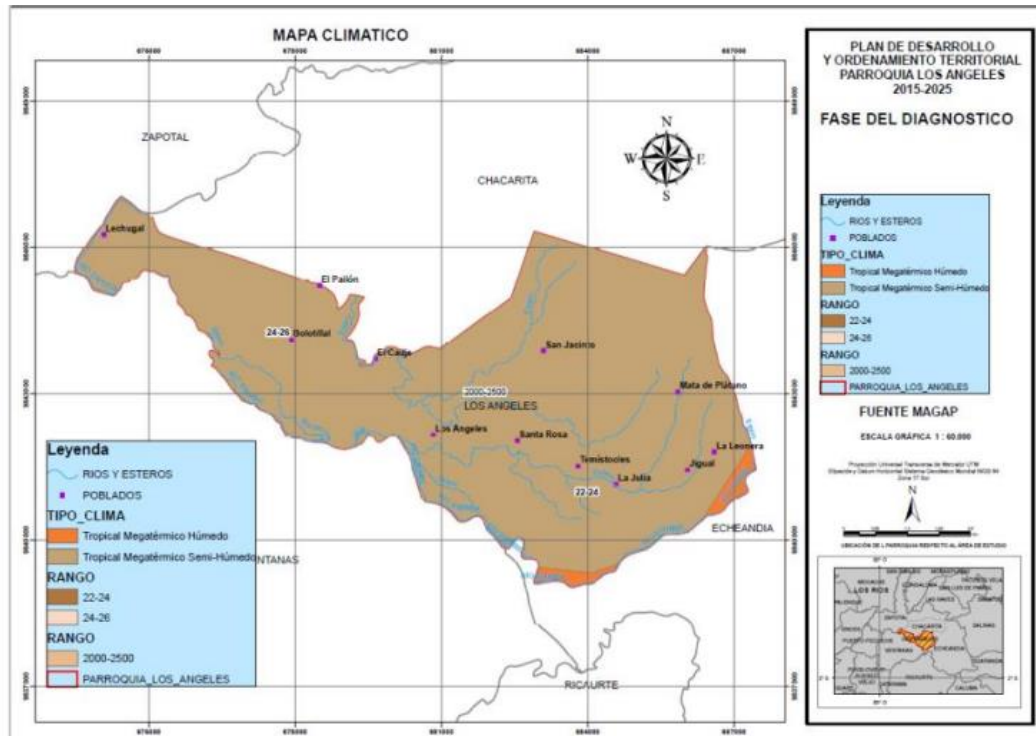
Fuente: (territorial, app.sni.gob.ec, 2015-2020)

En este mapa hidrográfico podemos observar cada una de las parroquias con sus respectivos ríos, teniendo más claro el nombre de los ríos que se cruzan entre sí.

CLIMA

Posee un clima subtropical según (territorial)“La variable predominante en la parroquia Los Ángeles en lo que respecta a clima, es la Tropical mega térmico semi húmedo, presente en casi todo el territorio, con una temperatura promedio de entre 24 y 26 °C” (2015-2020, p. 11)

Gráfico 3: Mapa del clima

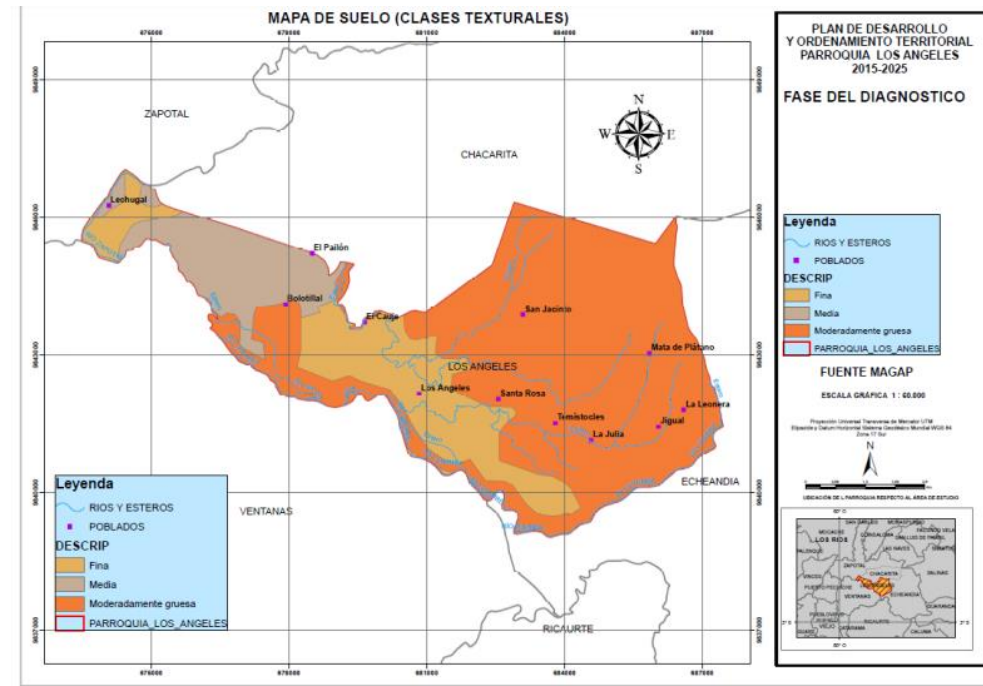


Fuente: (territorial, app.sni.gov.ec, 2015-2020)

SUELO

Su suelo no contiene ventajas en producción agrícola, en mayor parte tiene suelos con peculiaridades de mayor grosor por esa razón no es ventajoso en rendimiento agrario. alrededor de parte del área posee suelos fértiles gracias a su gran cantidad de limo y humus son precisos para cualquier tipo de cultivo finalmente y con presencia del 20,18% el tipo de suelo es arenoso y no es apto para cultivos (territorial, 2015-2020).

Gráfico 4: Mapa del suelo



Fuente: (territorial, app.sni.gob.ec, 2015-2020)

Todos estos factores son sustanciales debido a que forman parte del recurso natural e influyen de manera indirecta en la experiencia turística del visitante tanto el agua, el clima y el suelo son importante y cumplen un papel fundamental cuando vinculamos la accesibilidad con mejorar la experiencia turística.

TURISMO

El turismo es una actividad que se realiza por ocio, trabajo o necesidad. El turismo tiene varias formas de desarrollo, además, cuenta con un entorno versátil muy adaptable por sus múltiples áreas que ofrece (Perla Guerrero & Jose Ramos Mendoza, 2014).

Asimismo, incluye un sin número de actividades, es interesante ver la manera como existe vinculación con diversas áreas, también podemos decir que el turismo es el desplazamiento que puede surgir de manera voluntaria para satisfacer las necesidades de un individuo.

Entre los tipos de turismo que se puede destacar al realizar la visita a la cascada san Jacinto tenemos:

TURISMO NATURAL

Actualmente el turista busca la manera de tener contacto directo con la naturaleza, para poder despejarse la mente de las rutinas diarias, por ello, las cascadas de San Jacinto sería el lugar adecuado para realizar este tipo de turismo.

TURISMO RURAL

Este tipo de turismo se basa en el surgimiento de la conciencia y pensamiento ecologista tomando en consideración las comunidades y creando nuevas estrategias para que las personas del sector con bajos recursos tengan una vida de calidad mientras tanto contribuyen preservando el medio ambiente y su cultura.

TURISMO DE AVENTURA

Como primera instancia el turismo de aventura esta netamente ligado a la naturaleza, las pequeñas acciones de riesgos que se facilitan, al aire libre sin embargo se diferencia del ecoturismo porque este no busca descubrir un recurso natural, solo busca disfrutar una buena experiencia turística.

TÉCNICAS APLICADAS PARA LA RECOLECCIÓN DE LA INFORMACIÓN

1. METODO DESCRIPTIVO

Este método se aplicó mediante indagaciones en libros de internet, artículos páginas web etc.

Cabe recalcar que también se realizó investigación de campo para acotar desde otro punto de vista las características que posee la accesibilidad a las cascadas de San Jacinto del cantón Ventanas, además al realizar este tipo de investigación se pudo denotar cuan necesario es el análisis de la accesibilidad en el recinto.

RESULTADOS OBTENIDOS

1. DATOS GENERALES			
1.1 Nombre del Atractivo Turístico			
CASCADAS DE SAN JACINTO			
1.2 Categoría	1.3 Tipo	1.4 Subtipo	
ATRATIVOS_NATURALES	COSTAS_O_LITORALES	RÍOS	
2. UBICACIÓN DEL ATRACTIVO TURÍSTICO			
2.1 Provincia	2.2 Cantón	2.3 Parroquia	
LOS RÍOS	VENTANAS	LOS ANGELES	
2.4 Calle Principal	2.5 Número	2.6 Transversal	
SAN JACINTO	S/N	S/N	
2.7 Barrio, Sector o Comuna	2.8 Sitio poblado más cercano		
RECINTO SAN JACINTO	LOS ANGELES		
2.9 Latitud (grados decimales)	2.10 Longitud (grados decimales) Click	2.11 Altura (msnm)	
	22-24	50 msnm	
2.12 Inmerso en Espacio Turístico	SI	NO	S/I
2.12.1 Nombre del Espacio Turístico: CASCADAS DE SAN JACINTO			
Observaciones: Las cascadas de San Jacinto se encuentra ubicada a 1 hora con 5 minutos desde la parroquia Los Ángeles			
3. CARACTERÍSTICAS CLIMATOLÓGICAS			
AGUA	3.2 Temperatura(°C)	22 - 24	
4. ACCESIBILIDAD AL ATRACTIVO TURÍSTICO			
	SI	X	NO
			S/I
4.1 Tipo de Ingreso (M)	SI	NO	X
			S/I
4.1.1 Libre	X	4.1.2 Restringido	4.1.3 Pagado
4.1.3.1 Precio (Tarifa mínima y máxima):	a. Desde \$	b. Hasta \$	
	a. Efectivo	b. Dinero Electrónico	
4.1.3.2 Forma de Pago (M): GRATIS	c. Tarjeta de Débito	d. Tarjeta de Crédito	
	e. Transferencia Bancaria	f. Cheque	
4.1.4 Horario:	a. Hora de Ingreso:	b. Hora de Salida:	
4.1.5 Atención (U):	a. Todos los días	X	c. Fines de Semana y Feriados
	b. Sólo días hábiles	d. Otro.	Especifique:
Observaciones:	AL SER UN RECURSO NATURAL DE ACCESO PUBLICO NO TIENE UN HORARIO SIN EMBARGO EL ES RECOMENDABLE SALIR HASTA LAS 6:30		
4.2 Temporalidad (M)	SI	NO	S/I
a. Alta (meses)	Especifique:	NOVIEMBRE - MARZO	
b. Baja (meses)	Especifique:	RESTO DEL AÑO	

Observaciones: **ES VISITADO CONSTANTEMENTE POR PERSONAS ALEDAÑAS AL LUGAR**

4.3 Facilidades para personas con discapacidad (M).		SI	NO	X	S/I
a. Rampas NO	b. Baterías Sanitarias adecuadas NO				c. Personal Calificado NO
d. Sistema Braille NO	e. Otro NO				Especifique:
Observaciones: LAS CASCADAS DE SAN JACINTO, NO CUENTA CON LA ACCESIBILIDAD NECESARIA PARA PERSONAS DISCAPACITADAS.					

a. Rampas	b. Baterías Sanitarias adecuadas	c. Personal Calificado				
d. Sistema Braille	e. Otro	Especifique:				
Observaciones:						
5. CONECTIVIDAD AL ATRACTIVO TURÍSTICO			SI	NO	S/I	
5.1 Acceso (M)			SI	NO	S/I	
5.1.1 Terrestre (U)	a. Primer Orden	Estado (U)	Bueno	Regular	Malo	
	b. Segundo Orden		Bueno	Regular	Malo	
	c. Tercer Orden		Bueno	Regular	Malo	
5.1.2 Acuático (U)	a. Marítimo	Describir:				
	b. Lacustre	Describir:				
	c. Fluvial	Describir:				
5.1.3 Aéreo	Describir:					
Observaciones: Solo existe acceso terrestre al lugar						
5.2 Comunicación (M)			SI	<input type="checkbox"/>	NO	S/I
5.2.1 Telefonía (M)	a. Fija	b. Móvil	c. Satelital	X		
5.2.2 Conexión a Internet (M)	a. Línea Telefónica d. Redes inalámbricas	b. Cable e. LMDS	c. Satélite f. Telefonía Móvil			
5.2.3 Radio Portátil (U)	SI	<input type="checkbox"/>	NO	X		
Observaciones:						
5.3 Señalización (M)			SI	<input type="checkbox"/>	NO	S/I
a. Señalización de aproximación al sitio	Estado (U)	Bueno	Regular	Malo		
b. Señalética en el sitio		Bueno	Regular	Malo		
Observaciones: Es escasa la señalización						
5.4. Poblado Urbano Cercano más importante			SI	<input type="checkbox"/>	NO	S/I
5.4.1 Nombre del Poblado Urbano más importante: Ventanas						
a. Distancia del atractivo al Poblado urbano más cercano: 1 hora 25 minutos	Km	b. Tiempo de viaje al poblado urbano más cercano: 1 hora 25 minutos	horas/ minutos			
Observaciones:						
5.5. Tipo de Transporte y Frecuencia (M)			SI	<input type="checkbox"/>	NO	S/I
5.5.1 Tipo	5.5.2 Frecuencia					
	a. Diaria X	b. Semanal	c. Mensual	d. Eventual		
a. Bus	NO					

b. Busetas	X		
c. Automóvil	SI		
d. 4x4	NO		
e. Tren	NO		
f. Barco	NO		
g. Lancha / Canoa/ Bote	NO		
h. Avión	NO		
i. Avioneta	NO		
Otro	Especifique:		
Observaciones:			
8. HIGIENE Y SEGURIDAD TURÍSTICA			
	SI	NO	S/I
8.1 Agua (M)	SI X	NO	S/I
a. Potable	b. Pozo	c. Tanquero	
d. Entubada	e. Río, vertiente, acequia o canal		f. Lluvia
g. Otro	Especifique:		
Observaciones: Se encuentran los ríos Civímbe y el río Zapotal			
8.2 Energía Eléctrica (M)	SI	NO	S/I
a. Red de empresa eléctrica de Servicio Público:	X	b. Panel Solar	c. Generador de corriente eléctrica
d. Otro	Especifique:		
Observaciones:			
8.3 Servicio de Alcantarillado (M)	SI	NO	S/I
a. Red Pública	b. Pozo Ciego	c. Pozo Séptico	d. Con descarga directa al mar, río o quebrada
e. Letrina	f. Otro	Especifique:	
Observaciones:			
8.4 Gestión de residuos generados por la actividad turística (M)	SI	NO	S/I
a. Manejo de desechos (SR)	b. Carro Recolector X	c. Terreno baldío o quebrada	d. Quema de basura
e. Basura arrojada al río, acequia o canal	f. Basura enterrada	g. Otro	Especifique:
Observaciones:			
8.5 Salud (más cercano) (M)	SI	NO	S/I
a. Hospital o Clínica	b. Puesto / Centro de salud X	c. Dispensario Médico	d. Personal Capacitado en primeros auxilios y
Observaciones: El centro de salud se encuentra en la parroquia			
8.6 Seguridad (M)	SI	NO	S/I
a. Privada	b. Policía Nacional X	c. Policía Metropolitana / Municipal	
d. Otra	Especifique:		
Observaciones:			
9. POLÍTICAS Y REGULACIONES			
	SI	NO	S/I
9.1. El atractivo se halla dentro de la planificación turística territorial (GAD'S) (U):	SI x	NO	Especifique:
9.2. Se cumple con la normativa para actividades que se practican en el atractivo (U):	SI	NO x	Especifique:

10.1 ATRACTIVOS NATURALES (M)		SI	<input type="checkbox"/>	NO	<input type="checkbox"/>	S/I	<input type="checkbox"/>
10.1.1 En el Agua (M)		SI	<input type="checkbox"/>	NO	<input type="checkbox"/>	S/I	<input type="checkbox"/>
a. Buceo	<input type="checkbox"/>	b. Kayak de mar / lacustre	<input type="checkbox"/>	c. Kayak de Río	<input type="checkbox"/>		
d. Kite Surf	<input type="checkbox"/>	e. Rafting	<input type="checkbox"/>	f. Snorkel	<input type="checkbox"/>		
g. Surf	<input type="checkbox"/>	h. Tubing	<input type="checkbox"/>	i. Regata	<input type="checkbox"/>		
j. Paseo en Panga / Bote / Lancha	<input type="checkbox"/>	k. Paseo en Moto Acuática / Parasailing / Esquí	<input type="checkbox"/>	l. Banana / Inflables	<input type="checkbox"/>		
m. Pesca Deportiva	<input type="checkbox"/>	n. Otro	<input type="checkbox"/>	Especifique:			
Observaciones: NINGUNA DE ESTAS ACTIVIDADES SE PUEDE REALIZAR EN LAS CASCADAS							
10.1.2 En el Aire (M)		SI	<input type="checkbox"/>	NO	<input type="checkbox"/>	S/I	<input type="checkbox"/>
a. Alas Delta	<input type="checkbox"/>	b. Canopy	<input type="checkbox"/>	c. Parapente	<input type="checkbox"/>	d Otro	<input type="checkbox"/>
Especifique:							
Observaciones:							
10.1.3 En Superficie Terrestre (M)		SI	<input type="checkbox"/>	NO	<input type="checkbox"/>	S/I	<input type="checkbox"/>
a. Montañismo	<input type="checkbox"/>	b. Escalada	<input type="checkbox"/>	c. Senderismo	<input type="checkbox"/>		
d. Cicloturismo	<input type="checkbox"/>	e. Canyoning	<input type="checkbox"/>	f. Exploración de cuevas	<input type="checkbox"/>		
g. Actividades Recreativas	<input type="checkbox"/>	h. Cabalgata	<input type="checkbox"/>	i. Caminata	<input type="checkbox"/>		
j. Camping	<input type="checkbox"/>	k. Pícnic	<input type="checkbox"/>	l. Observación de flora y fauna	<input type="checkbox"/>		
m. Fotografía	<input type="checkbox"/>	n. Otro	<input type="checkbox"/>	Especifique:			
Observaciones:							
10.2 ATRACTIVOS CULTURALES (U)		SI	<input type="checkbox"/>	NO	<input type="checkbox"/>	S/I	<input type="checkbox"/>
10.2.1 Tangibles (M)		SI	<input type="checkbox"/>	NO	<input type="checkbox"/>	S/I	<input type="checkbox"/>
a. Recorridos Guiados / Autoguiados	<input type="checkbox"/>	b. Exposiciones Temáticas Permanentes, Temporales y	<input type="checkbox"/>	c. Exhibición de piezas, muestras, obras, etc.,	<input type="checkbox"/>		
d. Presentaciones Representaciones en vivo	<input type="checkbox"/>	e. Muestras Audiovisuales	<input type="checkbox"/>	f. Actividades Vivenciales y/o Lúdicas	<input type="checkbox"/>		
g. Fotografía	<input type="checkbox"/>	h. Información del lugar	<input type="checkbox"/>	i. Visita a Talleres	<input type="checkbox"/>		
j. Otro	<input type="checkbox"/>	Especifique:					
Observaciones:							
10.2.2 Intangibles (M)		SI	<input type="checkbox"/>	NO	<input type="checkbox"/>	S/I	<input type="checkbox"/>
10.2.2.1. Origen:	a. Ancestral	<input type="checkbox"/>	b. Histórico	<input type="checkbox"/>	c. Contemporáneo	<input type="checkbox"/>	
10.2.2.2. Simbolism	10.2.2.3. Fecha de celebración:						
10.2.2.4. Periodicidad:	a. Anual	<input type="checkbox"/>	b. Ocasional	<input type="checkbox"/>	c. Otro	<input type="checkbox"/>	
10.2.2.5. Portadores:	a. Individuos	<input type="checkbox"/>	b. Colectivos	<input type="checkbox"/>	c. Instituciones	<input type="checkbox"/>	
10.2.2.6. Mantiene Costumbres y tradiciones:	SI	<input type="checkbox"/>	NO	<input type="checkbox"/>			
10.2.2.7. Características Específicas distintivas:							
10.2.2.8. Existe Información al respecto del Evento:	SI	<input type="checkbox"/>	NO	<input type="checkbox"/>			
10.2.2.9. Nivel de Organización:	a. Bueno	<input type="checkbox"/>	b. Regular	<input type="checkbox"/>	c. Malo	<input type="checkbox"/>	
Observaciones:							
11. DIFUSIÓN Y MEDIOS DE PROMOCIÓN DEL ATRACTIVO		SI	<input type="checkbox"/>	NO	<input type="checkbox"/>	S/I	<input type="checkbox"/>
		<input type="checkbox"/>	<input type="checkbox"/>	<input type="checkbox"/>	<input type="checkbox"/>	<input type="checkbox"/>	<input type="checkbox"/>

SITUACION DETECTADAS EN EL HALLAZGO

El turismo accesible es La cascada San Jacinto del cantón Ventanas actualmente no es muy reconocida, a pesar de ser un recurso natural muy esplendido, no está siendo auspiciada para poder incrementar el turismo en el lugar.

Además, su carretera está en malas condiciones lo cual dificulta la afluencia de transportes, es decir, hace que sea difícil el ingreso al recinto San Jacinto. Otra situación detectada es que este recurso natural no cuenta con peculiaridades para que se fomente el turismo inclusivo

□

□

□

SOLUCIONES PLANTEADAS

- ✓ El conjunto de personas discapacitadas es muy diverso e incluir y promocionar un turismo accesible hacia la cascada de San Jacinto del cantón Ventanas incrementaría la afluencia por turistas nacionales e incluso internacionales.
- ✓ Mejorar la accesibilidad al recinto para que las personas con movilidad limitada puedan disfrutar la experiencia de conocer el lugar
- ✓ Renovar la infraestructura, y crear rampas para que todo tipo de persona pueda ingresar y sea más apropiado para los visitantes y sobre todo seguro

CONCLUSIONES

En conclusión, según los resultados obtenidos por la ficha de observación se ha podido detectar escasa accesibilidad a la cascada de San Jacinto, eso quiere decir que la cascada no posee facilidades para personas discapacitadas

El cantón ventanas cuenta con riquezas naturales como lo es la cascada de san Jacinto. Sin embargo, evidentemente su accesibilidad está en desventaja lo cual obstaculiza que los visitantes puedan obtener una buena experiencia turística.

Como principal recomendación seria que las autoridades que conforman el Gobierno autónomo municipal se unifiquen con la junta parroquial de los Ángeles para que de esta manera puedan mejorar la accesibilidad a la casada, además su carretera está en malas condiciones obstaculiza que se pueda realizar un turismo inclusivo

Tomando en cuenta que el turismo inclusivo es una tendencia global deberían impulsar las Cascadas de San Jacinto con esta modalidad.

BIBLIOGRAFIA

- Guía para el levantamiento de atractivos turísticos
Anonimo. (2015). *Conociendo Ventanas*. Obtenido de Conociendo Ventanas:
<https://conociendoventanas.jimdofree.com/historia/>
- antonieta Perea, a. c. (2020). *Métodos empíricos de la investigación empírica*.
- desarrollo, D. d. (2007). *Diseño de plan estratégico de desarrollo*. Tourism&leisure.
- Galarza, S. M. (12 de 03 de 2021). Accesibilidad a la cascada San Jacinto. (S. A. Versoza, Entrevistador)
- Gavilanez, N. (2019). *Señalética y la orientación del turista cascada san Jacinto*. Babahoyo.
- Guerrero, P. (2018). ¿Cómo medir la accesibilidad turística? *Facultad de Industrias Agropecuarias y Ciencias Ambientales – UPEC*, 3.
- Mendoza, P. G. (2014). *Introducción al turismo*. Mexico: Patria, S.A de C.V.
- territorial, P. d. (2015-2020). *app.sni.gob.ec*. Obtenido de
https://www.google.com/search?q=PLAN+DE+DESARROLLO+Y+ORDENAMIENTO+TERRITORIAL+DE+LA+PARROQUIA+RURAL+LOS+ANGELES&rlz=1C1SQJL_esEC929EC929&oq=plan&aqs=chrome.0.69i59l3j69i57j69i59j0i433l2j0i3j0i433l2.3140j0j15&sourceid=chrome&ie=UTF-8#
- territorial, P. d. (2016). *Plan de desarrollo y ordenanza territorial*. Ventanas.
- turísticas, M. d. (2018). *Manual de diseño y experiencias turísticas*.
- Zambrano, B. (8 de 04 de 2021). HISTORIA DE VENTANAS. (S. Arroyo, Entrevistador)
- Anonimo. (2015). *Conociendo Ventanas*. Obtenido de Conociendo Ventanas:
<https://conociendoventanas.jimdofree.com/historia/>
- antonieta Perea, a. c. (2020). *Métodos empíricos de la investigación empírica*.
- desarrollo, D. d. (2007). *Diseño de plan estratégico de desarrollo*. Tourism&leisure.
- Galarza, S. M. (12 de 03 de 2021). Accesibilidad a la cascada San Jacinto. (S. A. Versoza, Entrevistador)
- Gavilanez, N. (2019). *Señalética y la orientación del turista cascada san Jacinto*. Babahoyo.
- Guerrero, P. (2018). ¿Cómo medir la accesibilidad turística? *Facultad de Industrias Agropecuarias y Ciencias Ambientales – UPEC*, 3.
- Mendoza, P. G. (2014). *Introducción al turismo*. Mexico: Patria, S.A de C.V.
- territorial, P. d. (2015-2020). *app.sni.gob.ec*. Obtenido de
https://www.google.com/search?q=PLAN+DE+DESARROLLO+Y+ORDENAMIENTO+TERRITORIAL+DE+LA+PARROQUIA+RURAL+LOS+ANGELES&rlz=1C1SQJL_esEC929EC929&oq=plan&aqs=chrome.0.69i59l3j69i57j69i59j0i433l2j0i3j0i433l2.3140j0j15&sourceid=chrome&ie=UTF-8#

territorial, P. d. (2016). *Plan de desarrollo y ordenanza territorial*. Ventanas.

turisticas, M. d. (2018). *Manual de diseño y experiencias turísticas*.

Zambrano, B. (8 de 04 de 2021). HISTORIA DE VENTANAS. (S. Arroyo, Entrevistador)